

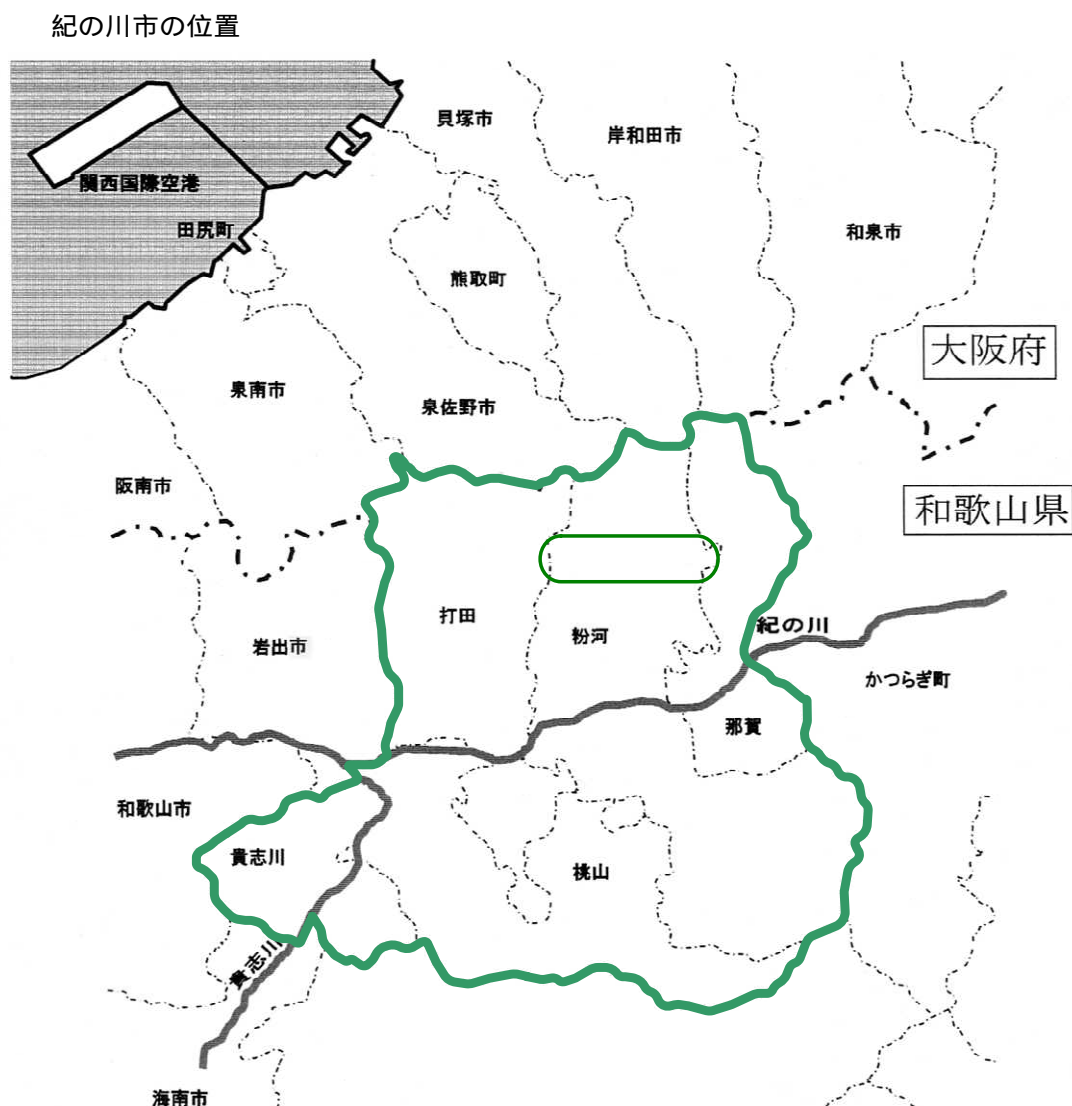
第1節 基礎調査

1. 位置及び地理的状況等

本市は、和歌山県の北部に位置し、西は岩出市及び和歌山市に、東は伊都郡かつらぎ町、南は海南市及び海草郡紀美野町、北は大阪府（岸和田市・貝塚市・泉佐野市・泉南市）に接している。

地勢としては、北に和泉山脈、南に紀伊山地を控え、この間を東西に一級河川である紀の川が貫流してる。また、南部からは貴志川がこの紀の川に合流しており、平地はこれらの河川に沿って発達している。

なお、本市の総面積は228.54km²であり、和歌山県の全体面積の約5%に相当する。



2. 気候及び気象

以下に参考として和歌山地方気象台における過去5年間の気象データを示す。
データで示すとおり気候は温暖で、年間平均気温は17 前後である。また、
年間降水量は約950mm～1,650mm程度で推移している。

【気候・気象】

	気温()			平均湿度 (%)	降水量 (mm)
	平均	最高	最低		
平成12年	16.8	36.4	-2.1	67	1,414.0
平成13年	16.7	37.8	-1.2	65	1,408.0
平成14年	17	36.7	-1.1	64	945.5
平成15年	16.6	35.4	-2.2	68	1,659.5
平成16年	17.6	36.1	-2.2	63	1,630.5

和歌山地方気象台観測データより

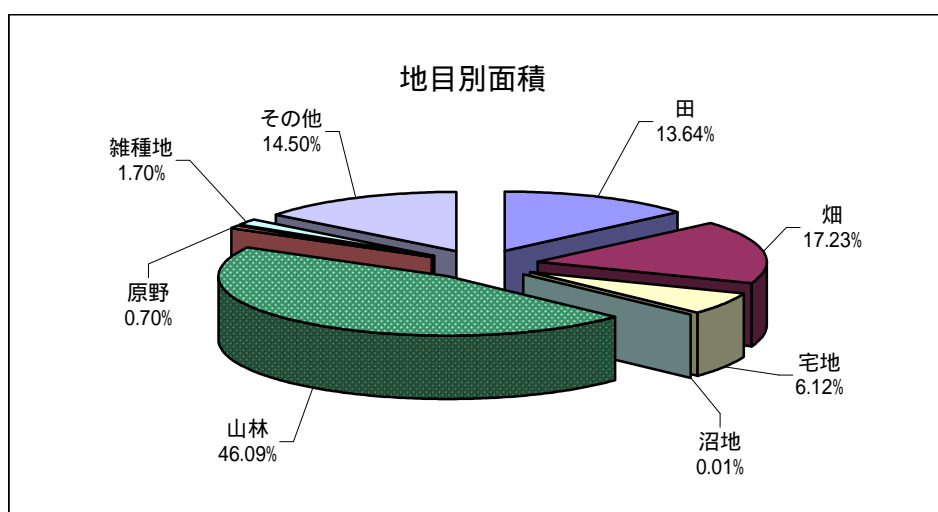
3. 土地利用状況

本市における土地利用の状況（平成16年1月1日現在の地目別面積）を以下に
示す。状況としては、山林の割合が最も大きく、次いで畑、その他、田、宅地
といった順となっている。

【地目別面積】

	面積(m ²)		面積(m ²)
田	25,644,000	山林	86,670,000
畑	32,406,000	原野	1,321,000
宅地	11,503,000	雑種地	3,195,000
沼地	19,000	その他	27,268,000

和歌山県統計年鑑より(旧5町集計)

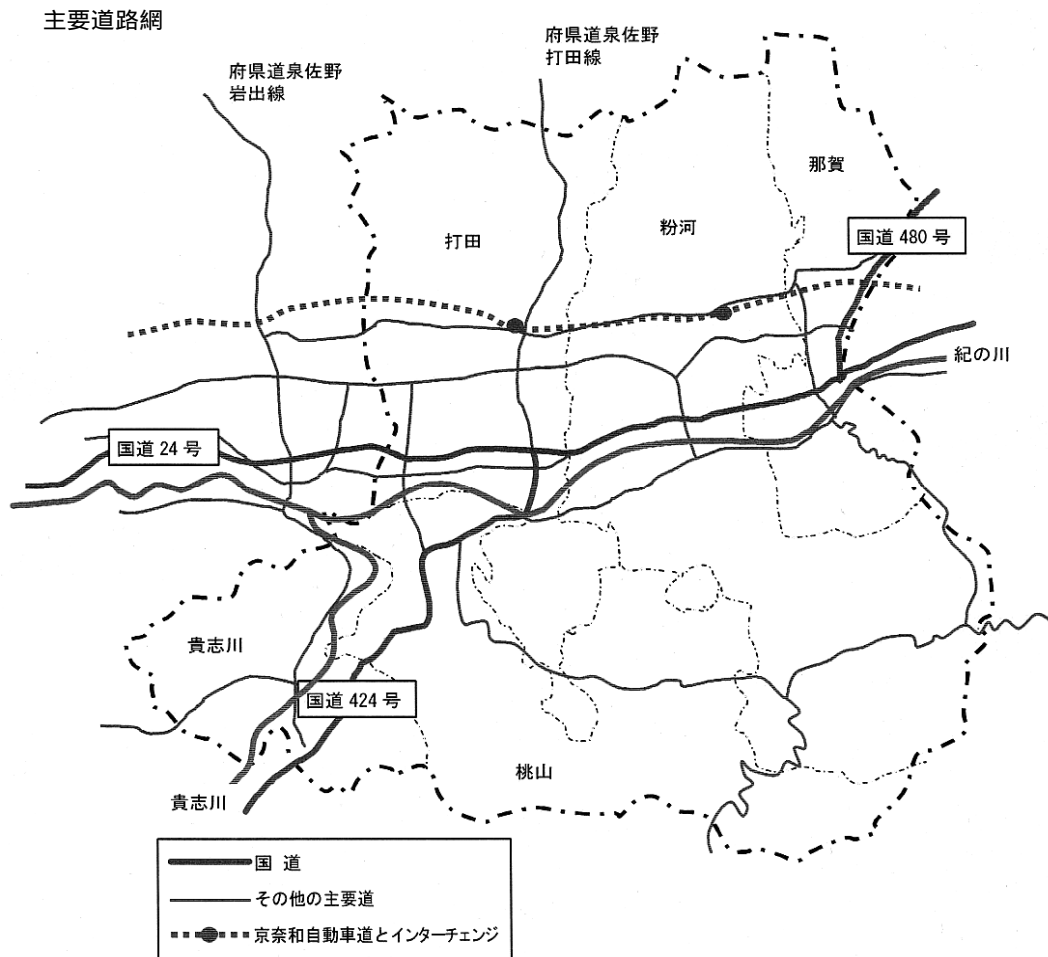


4. 交通

本市の道路交通としては、国道24号が地域を東西に貫き、和歌山市及び橋本市・奈良県方面と結ばれている。また、海南市方面に向けては国道424号が通っており、これらの国道が幹線道路としての役割を果たしている。

鉄道では、JR和歌山線が地域を東西に走り、東は伊都郡・橋本町・奈良県方面、西は岩出市・和歌山市と結ばれている。また、貴志川には、わかやま電鉄貴志川線が通っており、1時間に2本程度の間隔で運行されている。

なお、空路としては、北西25kmのところに関西国際空港が位置しており、本市の中心からは、府県道泉佐野打田線などを通して約1時間程度で行き来することができる。



5. 人口及び人口動態

本市の過去10年間における支所別の人口と過去5年間の世帯数及び人口動態について以下に示す。傾向としては、平成11年度にかけて増加傾向を示していたものが、平成12年度以降は、やや減少の傾向に転じた状況となっている。

【人口データ】

単位：人

	旧打田町 区域	旧粉河町 区域	旧那賀町 区域	旧桃山町 区域	旧貴志川 町区域	合 計
平成7年度	14,768	17,609	9,299	8,105	20,667	70,448
平成8年度	14,908	17,622	9,321	8,189	21,016	71,056
平成9年度	15,077	17,540	9,316	8,141	21,268	71,342
平成10年度	15,099	17,515	9,272	8,148	21,607	71,641
平成11年度	15,222	17,415	9,055	8,208	21,756	71,656
平成12年度	15,206	17,186	9,006	8,190	21,809	71,397
平成13年度	15,257	17,030	9,086	8,248	21,854	71,475
平成14年度	15,113	16,899	9,085	8,282	21,847	71,226
平成15年度	15,107	16,751	8,980	8,227	21,896	70,961
平成16年度	15,267	16,566	8,970	8,210	21,925	70,938

データは各年度10月1日現在の住民基本台帳の人口

【世帯数データ】

	世帯数 (世帯)	人口 (人)	1世帯当たり平均人員 (人/世帯)
H12年度	22,929	71,411	3.1
H13年度	23,200	71,272	3.1
H14年度	23,487	71,042	3.0
H15年度	23,812	70,934	3.0
H16年度	24,010	70,545	2.9

各年度末(3月31日)における住民基本台帳のデータ

【人口動態データ】

	自然動態 (人)			社会動態 (人)			増減 (人)
	出生	死亡	計	転入	転出	計	
H12年度	545	659	-114	2,411	2,416	-5	-119
H13年度	555	669	-114	2,429	2,446	-17	-131
H14年度	541	679	-138	2,352	2,458	-106	-244
H15年度	495	622	-127	2,366	2,372	-6	-133
H16年度	437	748	-311	2,117	2,219	-102	-413

各年度末(3月31日)における住民基本台帳のデータ

6. 産業の動向

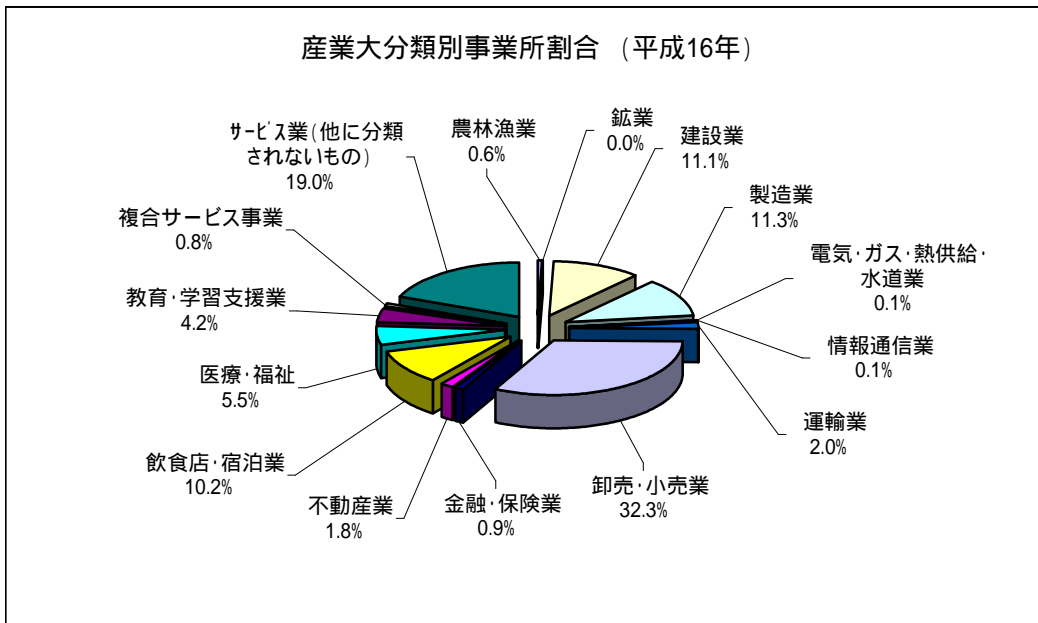
本市の産業に関するデータを以下に示す。産業の状況としては、事業所数では卸売・小売業が最も多く、次いでサービス業、製造業、建設業、飲食店・宿泊業の順となっている。また、従業者数では製造業及び卸売・小売業が多く、この2産業で全体の約47%程度を占める状況となっている。

なお、事業所数・従業者数の動向としては、全体的に減少の傾向を示している。

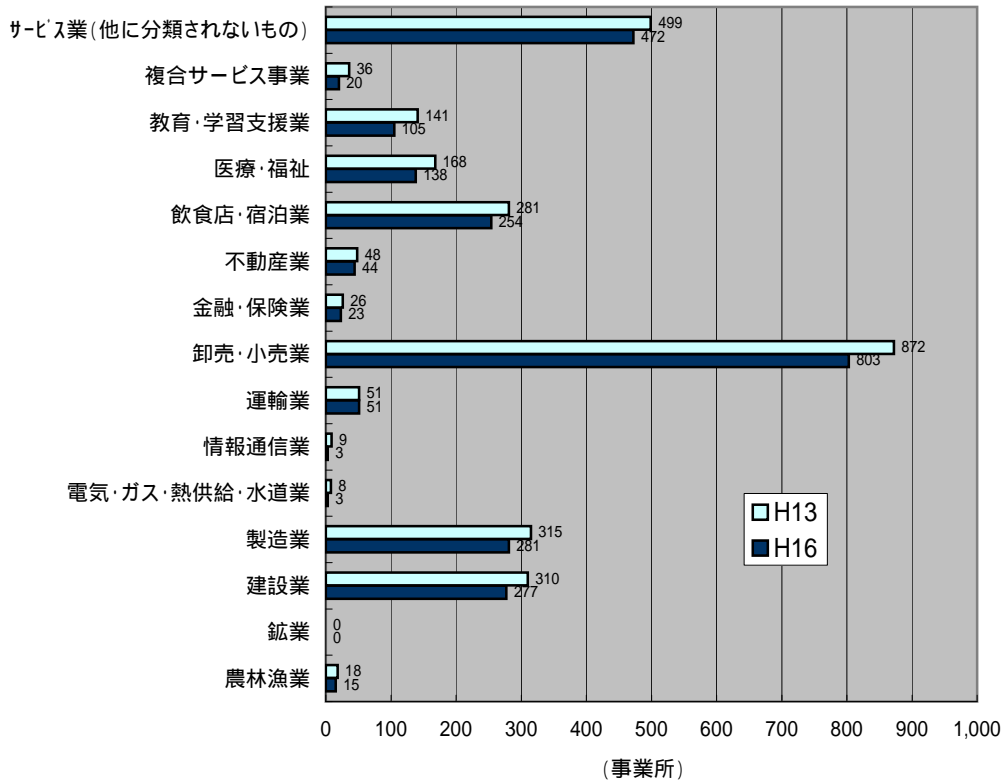
【産業別事業所数及び従業者数データ】

	事業所数(事業所)		従業者数(人)		事業所数増減
	H13	H16	H13	H16	
農林漁業	18	15	395	322	-3
鉱業	0	0	0	0	0
建設業	310	277	1,680	1,435	-33
製造業	315	281	4,922	4,613	-34
電気・ガス・熱供給・水道業	8	3	84	33	-5
情報通信業	9	3	50	27	-6
運輸業	51	51	970	886	0
卸売・小売業	872	803	4,667	4,205	-69
金融・保険業	26	23	265	254	-3
不動産業	48	44	110	77	-4
飲食店・宿泊業	281	254	1,191	1,093	-27
医療・福祉	168	138	2,105	1,813	-30
教育・学習支援業	141	105	1,309	366	-36
複合サービス事業	36	20	563	534	-16
サービス業(他に分類されないもの)	499	472	2,009	1,691	-27
合計	2,782	2,489	20,320	17,349	-293

事業所・企業統計調査報告より(旧5町合計)



産業大分類別事業所数



産業大分類別従業者数

