

パンフレットをお手に取っていただき、ありがとうございます！紀の川市は和歌山県北部に位置するフルーツと自然がいっぱいの市です。マップのような写真を撮りに、是非紀の川市へ遊びに来てくださいね！



令和元年度
紀の川市新規採用職員
提案型研修

※パンフレット及びフォトマップは、紀の川市新規採用職員が研修の一環として作成したものです。

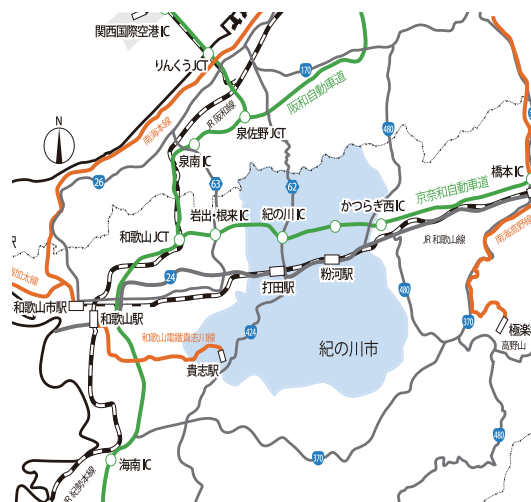


Photo Map



Google map を使って美しい風景を撮りに行こう。マイマップなら現在地からのルート案内も可能。

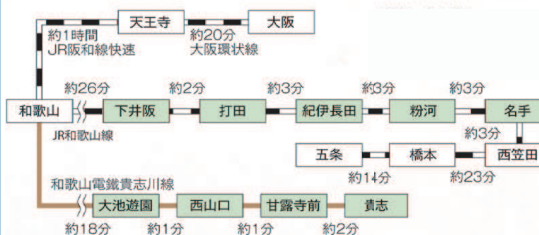
紀の川市へのアクセス



●お車でお越しの場合

阪和自動車道→京奈和自動車道をご利用ください。

※和泉市方面からは、国道480号線→鍋谷トンネル→京奈和自動車道が便利!!



●電車でお越しの場合

大阪環状線天王寺駅→阪和線和歌山駅→和歌山線、もしくは阪和線和歌山駅→和歌山電鐵貴志川線をご利用ください。

フォトマップの使い方

スマートフォンで二次元バーコードを読み込むだけ!



紀の川市の写真映えスポットマップにアクセスできます。



二次元バーコードを読み込んでください



詳しい使用方は内側をご覧ください



【Google マイマップの使い方】

スマートフォンやタブレットのマップ機能に、別の情報を表示させることができる機能です。もちろんパソコンからも見ることができます。

※必ず Google マップのアプリをご使用ください。

1

スマートフォンやタブレットで、おもて面の二次元バーコードを読み込んでください。マップ上に色付きのポイントが表示されます。



2

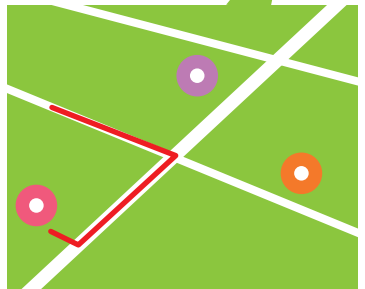
表示されたポイント

をタップ！
画面左下の詳細情報に写真や場所の説明が表示されます。



3

ポイントをタップ後、画面右下に表示される、経路のボタンをタップ！現在地からその場所までのルート案内や、所要時間もわかります。いつも通りのマップの使い方もできるので、ランチやカフェを探したり、他の観光スポットも検索可能！



※ポイントやルートを消したい時は、マップを開いた状態で画面左上にある「三」マークをタップしてください。開いたメニューの下部に読み込んだマイマップの表示があるので、マップ名をタップすると消えます。

マップには紀の川市のフォトスポットがいっぱい♪

□春におすすめ

桃源郷の桃畑



□夏におすすめ

平池緑地公園
の大賀ハス




□秋におすすめ

ハイランド
パークの夕日



□冬におすすめ

最初力峰からの
夜景



紀の川市をぶらっとしてみよう！