文兵衛池ハザードマップ

紀の川市 KINOKAWA CITY

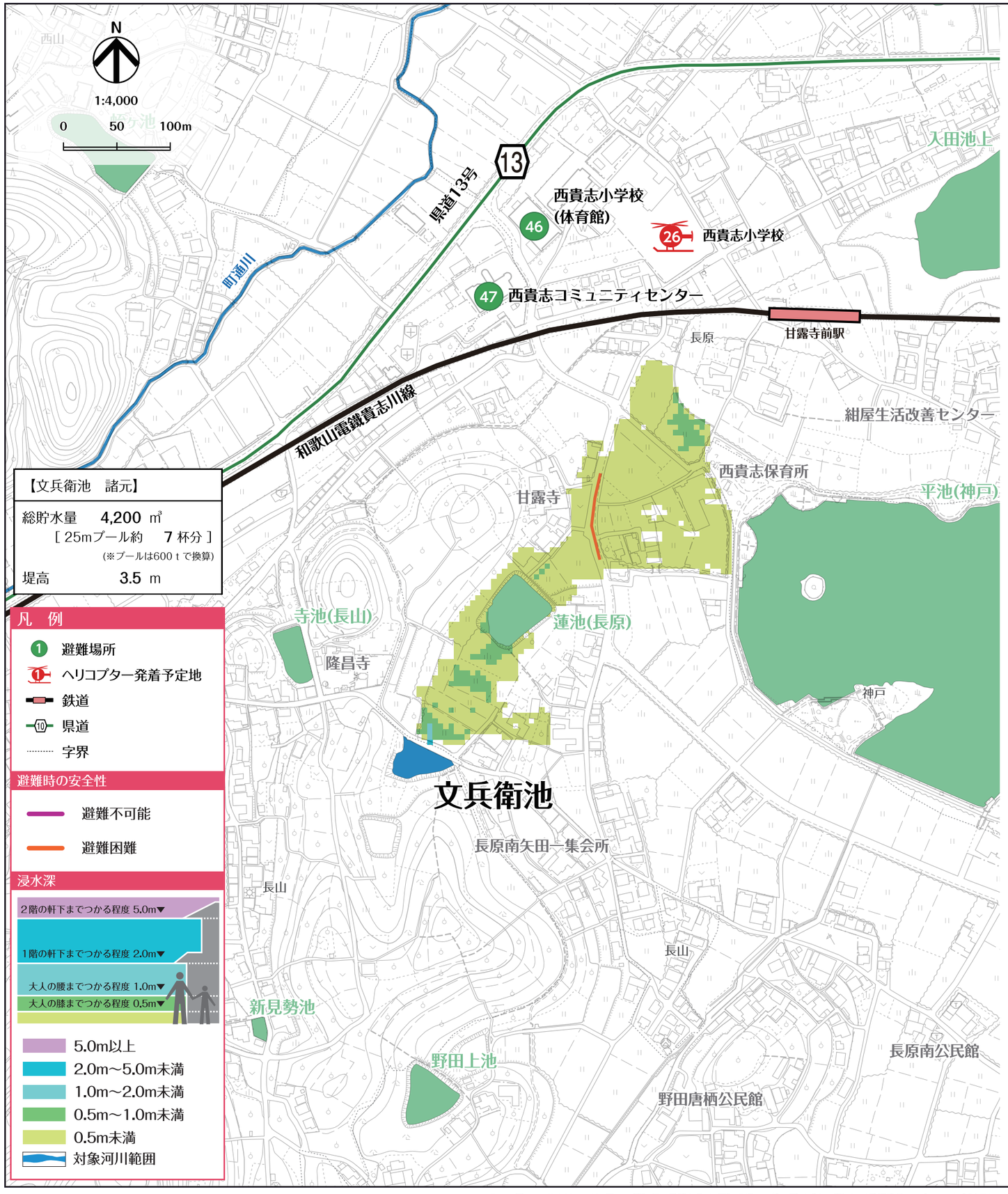

【文兵衛池　諸元】

総貯水量　4,200 ㎥
［ 25mプール約　7 杯分 ］
(※プールは600ｔで換算)

堤高　3.5 m

凡　例

- 1 避難場所
- ヘリコプター発着予定地
- 鉄道
- 県道
- 字界

避難時の安全性

- 避難不可能
- 避難困難

浸水深

- 5.0m以上
- 2.0m～5.0m未満
- 1.0m～2.0m未満
- 0.5m～1.0m未満
- 0.5m未満
- 対象河川範囲

はん濫水の到達時間

はん濫シミュレーション結果における、はん濫水の到達時間を表現しました。特に、避難が必要な地区にお住まいの方は、ため池が決壊する前に早めの避難を行う必要があります。

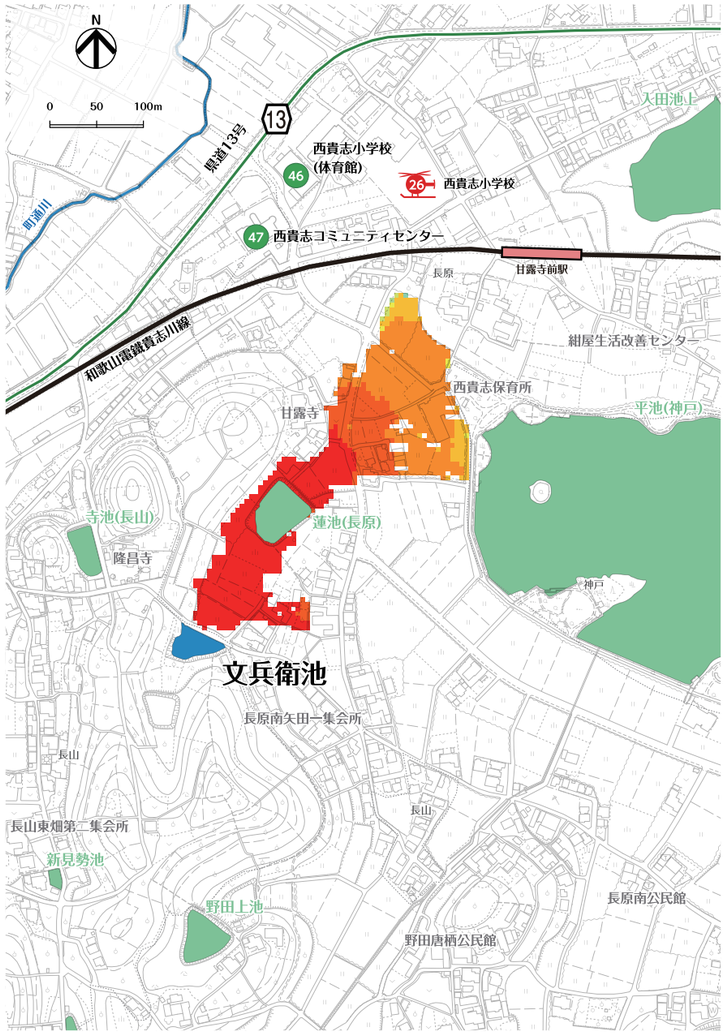

【はん濫水の到達時間】

- 0～3分
- 3～5分
- 5～10分
- 10～15分
- 15～20分
- 20～25分
- 25～30分
- 30～35分
- 35～40分
- 40～45分
- 45～50分
- 50～55分
- 55～60分

わが家の避難経路

防災マップを持って、家族みんなで避難所まで歩いてみましょう。

実際に歩いてみて、安全で避難しやすい経路を探し、あなたの経路図を右の地図に書き込んでみましょう。

【書き込み例】

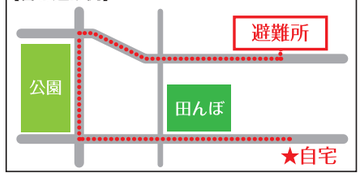

この地図の作成に当たっては、国土地理院長の承認を得て、同院発行の基盤地図情報を使用した。(承認番号　令2情使、第961号)