平野上池・平野中池・平野下池ハザードマップ

紀の川市 KINOKAWA CITY

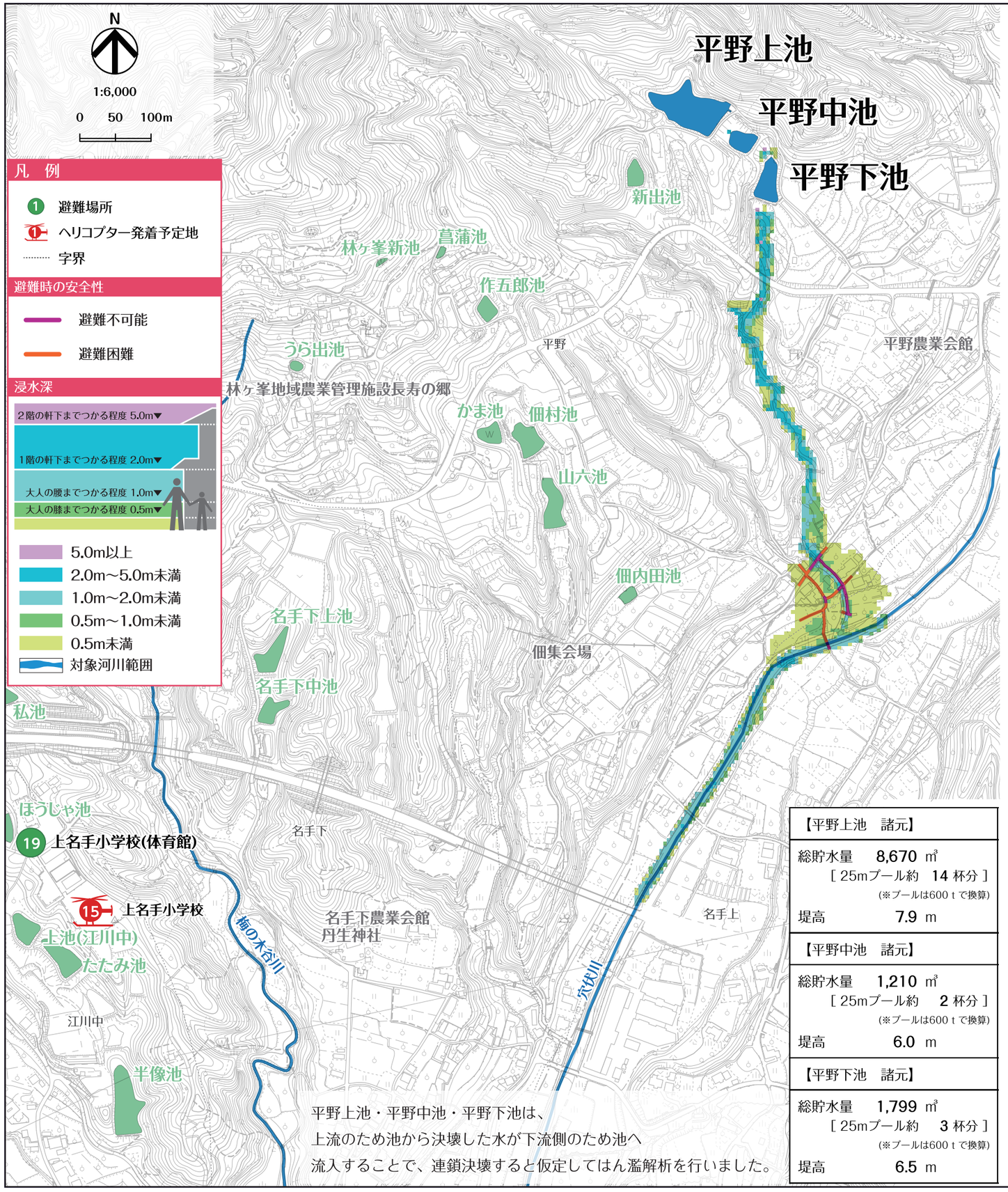

平野上池・平野中池・平野下池は、
上流のため池から決壊した水が下流側のため池へ
流入することで、連鎖決壊すると仮定してはん濫解析を行いました。

【平野上池　諸元】	
総貯水量	8,670 ㎥
	[25mプール約　14 杯分]
	(※プールは600 t で換算)
堤高	7.9 m

【平野中池　諸元】	
総貯水量	1,210 ㎥
	[25mプール約　2 杯分]
	(※プールは600 t で換算)
堤高	6.0 m

【平野下池　諸元】	
総貯水量	1,799 ㎥
	[25mプール約　3 杯分]
	(※プールは600 t で換算)
堤高	6.5 m

はん濫水の到達時間

はん濫シミュレーション結果における、はん濫水の到達時間を表現しました。特に、避難が必要な地区にお住まいの方は、ため池が決壊する前に早めの避難を行う必要があります。

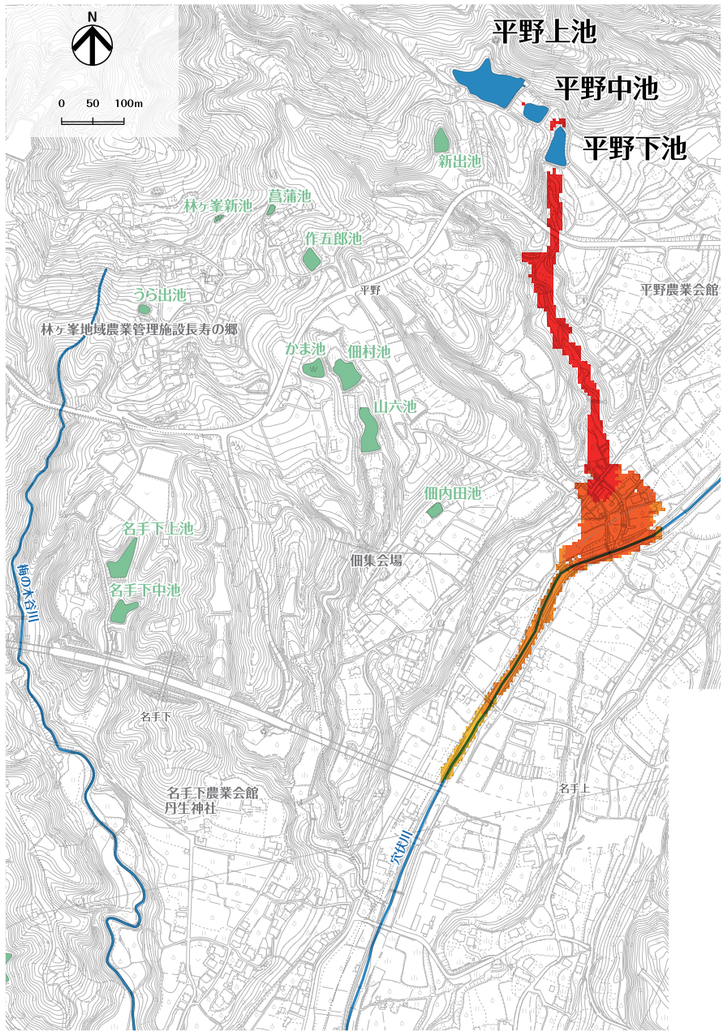

わが家の避難経路

防災マップを持って、家族みんなで避難所まで歩いてみましょう。

実際に歩いてみて、安全で避難しやすい経路を探し、あなたの経路図を右の地図に書き込んでみましょう。

【書き込み例】

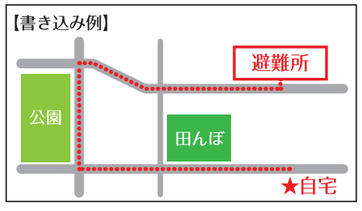

この地図の作成に当たっては、国土地理院長の承認を得て、同院発行の基盤地図情報を使用した。(承認番号　令2情使、第961号)