陰の池・柑子池ハザードマップ

紀の川市 KINOKAWA CITY

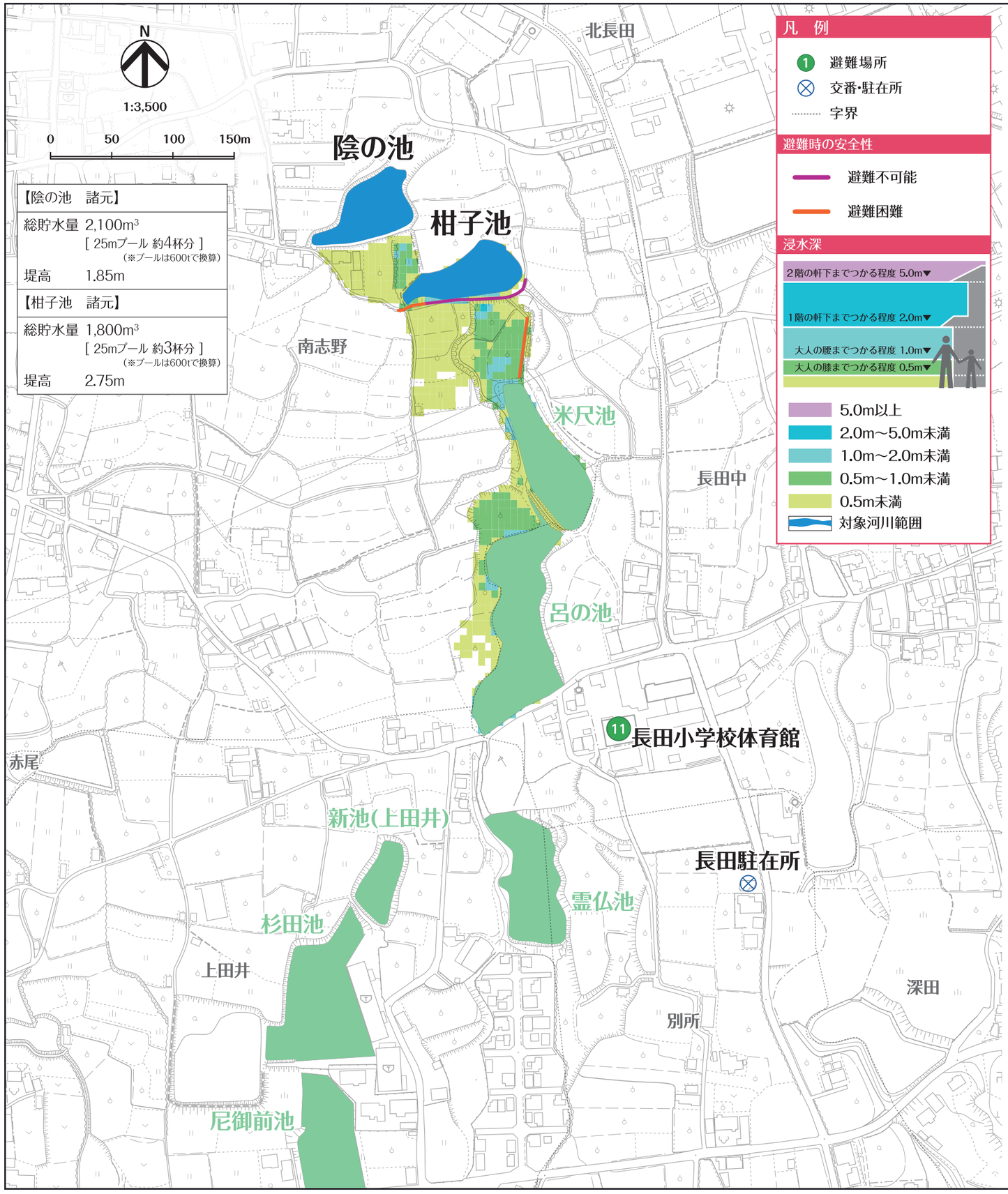

【陰の池　諸元】	
総貯水量	2,100m³ [25mプール 約4杯分] （※プールは600tで換算）
堤高	1.85m
【柑子池　諸元】	
総貯水量	1,800m³ [25mプール 約3杯分] （※プールは600tで換算）
堤高	2.75m

はん濫水の到達時間

はん濫シミュレーション結果における、はん濫水の到達時間を表現しました。特に、避難が必要な地区にお住まいの方は、ため池が決壊する前に早めの避難を行う必要があります。

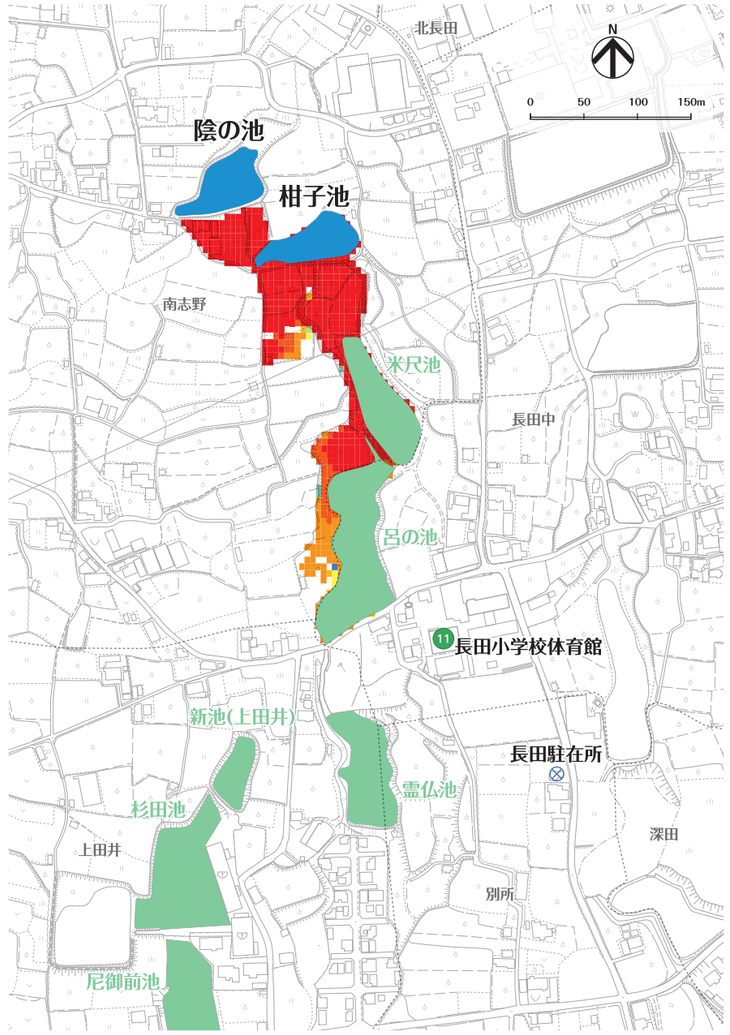

【はん濫水の到達時間】

- 0～3分
- 3～5分
- 5～10分
- 10～15分
- 15～20分
- 20～25分
- 25～30分
- 30～35分
- 35～40分
- 40～45分
- 45～50分
- 50～55分
- 55～60分

わが家の避難経路

防災マップを持って、家族みんなで避難所まで歩いてみましょう。

実際に歩いてみて、安全で避難しやすい経路を探し、あなたの経路図を右の地図に書き込んでみましょう。

【書き込み例】

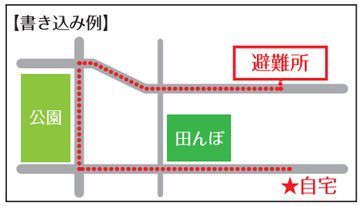

この地図の作成に当たっては、国土地理院長の承認を得て、同院発行の基盤地図情報を使用した。（承認番号　平29情使、第907号）