紀の川市 KINOKAWA CITY

川原池、切畑池、野上大池・中の池ハザードマップ

【川原池　諸元】	【野上大池　諸元】
総貯水量　2,700 ㎥ ［ 25mプール約　5 杯分 ］ （※プールは600ｔで換算） 堤高　5.6 m	総貯水量　14,250 ㎥ ［ 25mプール約　24 杯分 ］ （※プールは600ｔで換算） 堤高　6.4 m
【切畑池　諸元】	**【中の池　諸元】**
総貯水量　7,401 ㎥ ［ 25mプール約　12 杯分 ］ （※プールは600ｔで換算） 堤高　4.9 m	総貯水量　2,032 ㎥ ［ 25mプール約　3 杯分 ］ （※プールは600ｔで換算） 堤高　4.5 m

野上大池・中の池は、上流のため池から決壊した水が下流側のため池へ流入することで、連鎖決壊すると仮定してはん濫解析を行いました。
また、川原池、切畑池は、単独決壊した場合を表示しました。

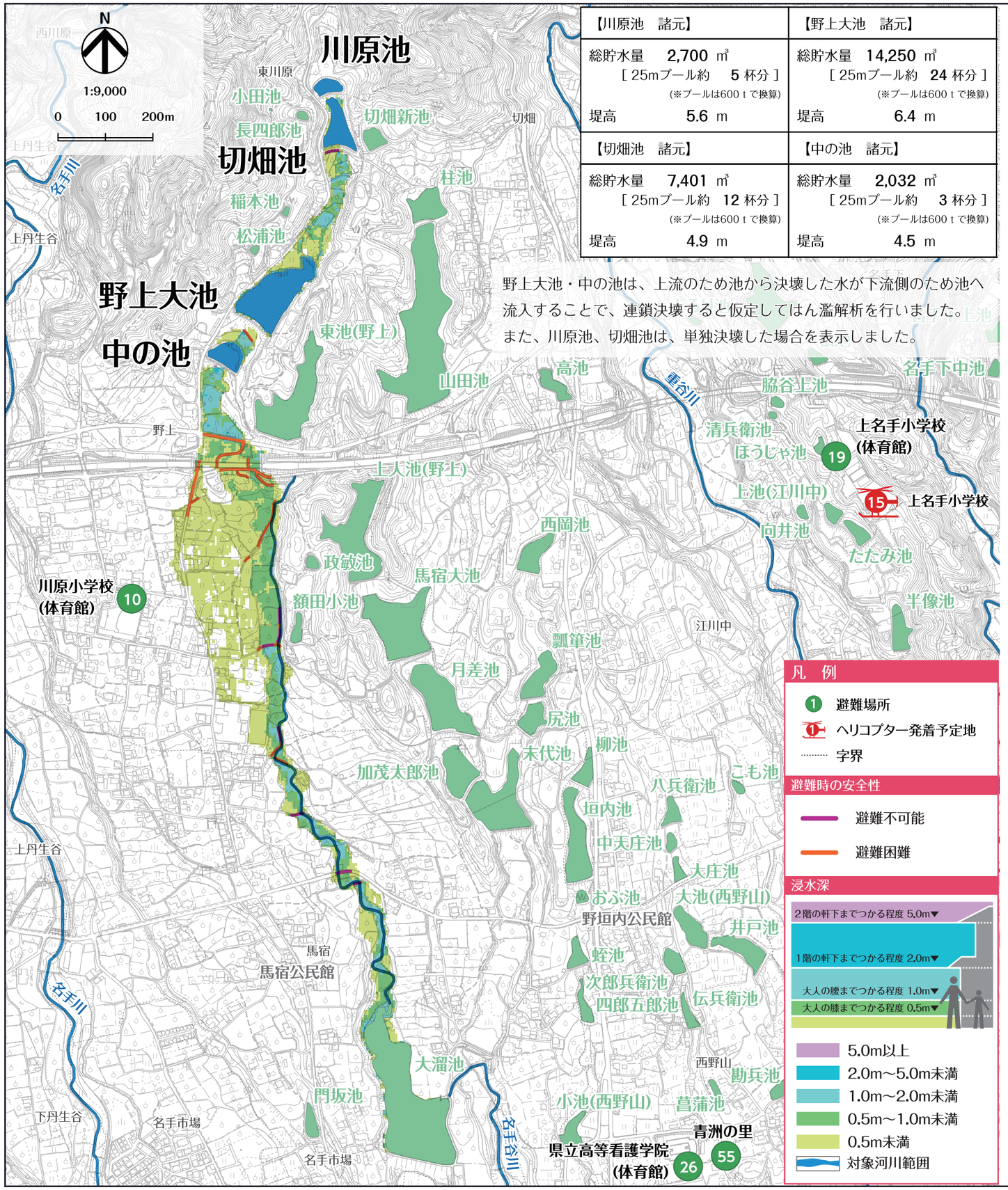

はん濫水の到達時間

はん濫シミュレーション結果における、はん濫水の到達時間を表現しました。特に、避難が必要な地区にお住まいの方は、ため池が決壊する前に早めの避難を行う必要があります。

【はん濫水の到達時間】

- 0～3分
- 3～5分
- 5～10分
- 10～15分
- 15～20分
- 20～25分
- 25～30分
- 30～35分
- 35～40分
- 40～45分
- 45～50分
- 50～55分
- 55～60分

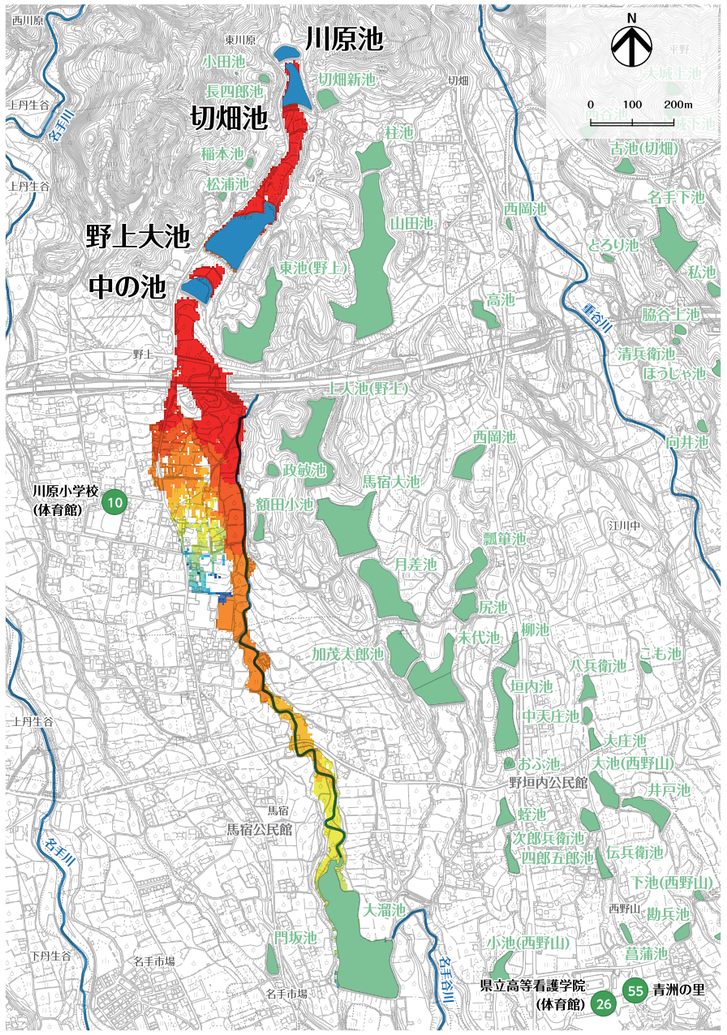

わが家の避難経路

防災マップを持って、家族みんなで避難所まで歩いてみましょう。

実際に歩いてみて、安全で避難しやすい経路を探し、あなたの経路図を右の地図に書き込んでみましょう。

【書き込み例】

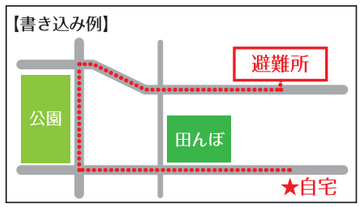

この地図の作成に当たっては、国土地理院長の承認を得て、同院発行の基盤地図情報を使用した。（承認番号　令2情使、第961号）