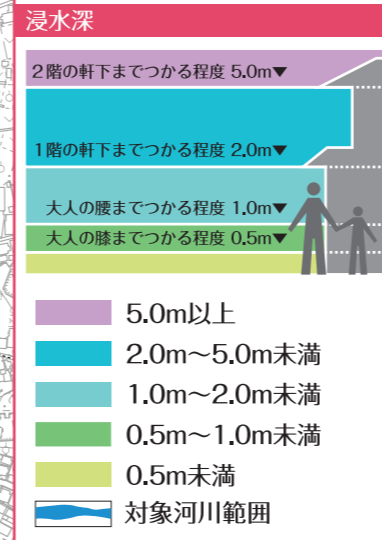


【切池 諸元】
 総貯水量 4,700m³
 [25mプール 約8杯分]
 (*プールは600tで換算)
 堤高 2.6m

- 凡例**
- ① 避難場所
 - ① 自主避難所
 - ヘリコプター発着予定地
 - ⊗ 交番・駐在所
 - 防 防災拠点
 - 字界
 - 10 県道
 - 鉄道

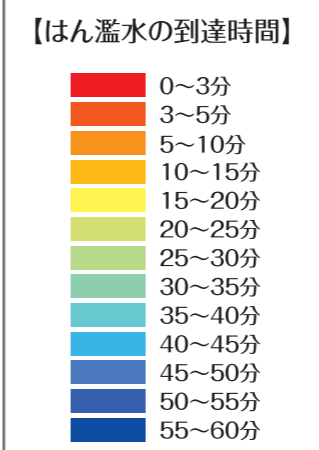
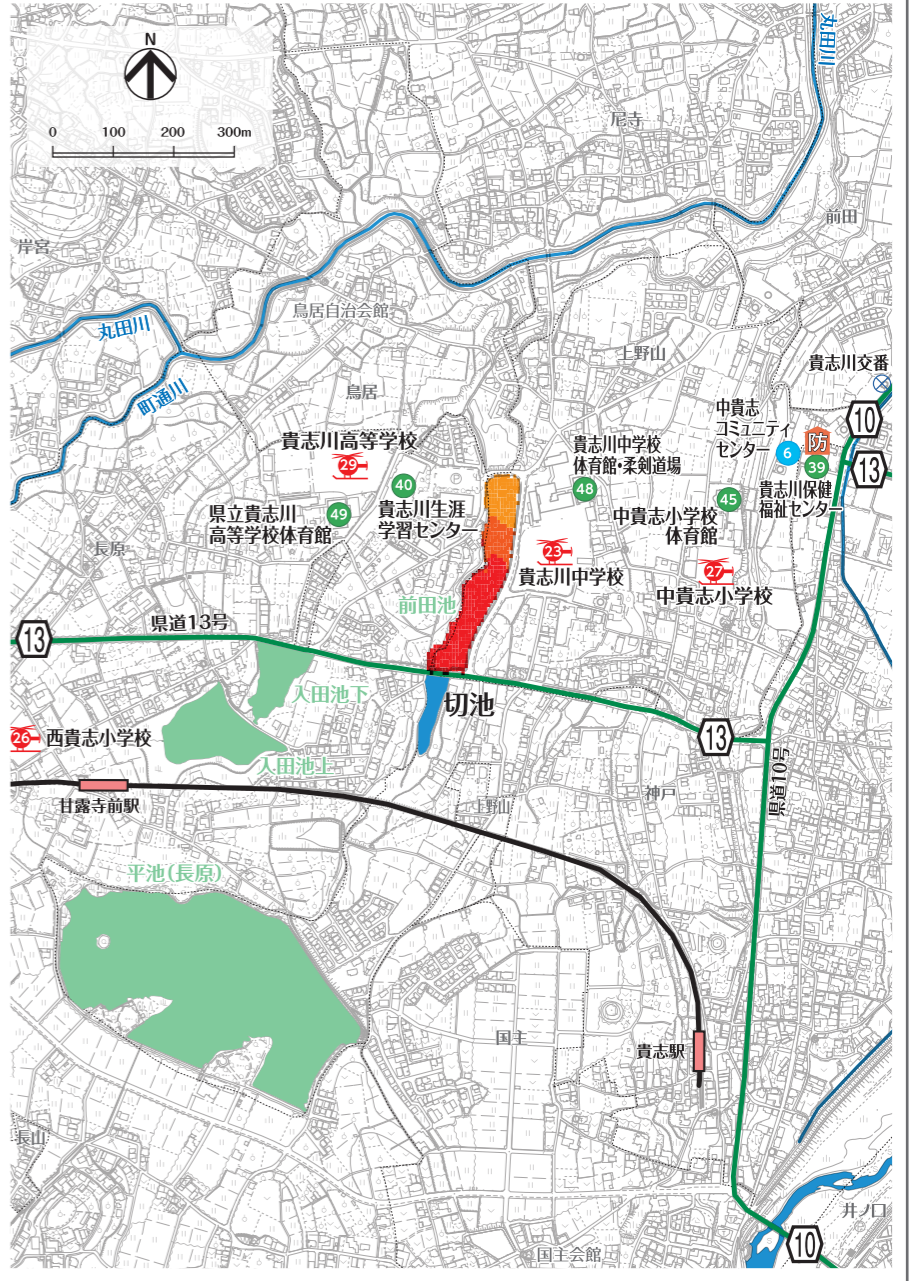
避難時の安全性

- 避難不可能



はん濫水の到達時間

はん濫シミュレーション結果における、はん濫水の到達時間を表現しました。特に、避難が必要な地区にお住まいの方は、ため池が決壊する前に早めの避難を行う必要があります。



わが家の避難経路

防災マップを持って、家族みんなで避難所まで歩いてみましょう。
 実際に歩いてみて、安全で避難しやすい経路を探し、あなたの経路図を右の地図に書き込んでみましょう。

