



三ツ池①、三ツ池②、三ツ池③ハザードマップ

三ツ池①、三ツ池②、三ツ池③は、それぞれが単独決壊した場合を集約して表示しました。

凡例

- ① 避難場所
- 鉄道
- 県道
- 字界

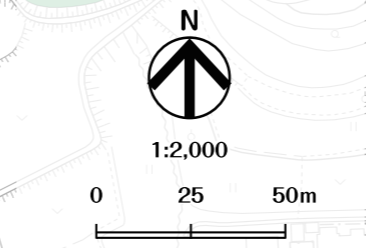
避難時の安全性

- 避難不可能
- 避難困難

浸水深

- 2階の軒下までつかる程度 5.0m▼
- 1階の軒下までつかる程度 2.0m▼
- 大人の腰までつかる程度 1.0m▼
- 大人の膝までつかる程度 0.5m▼

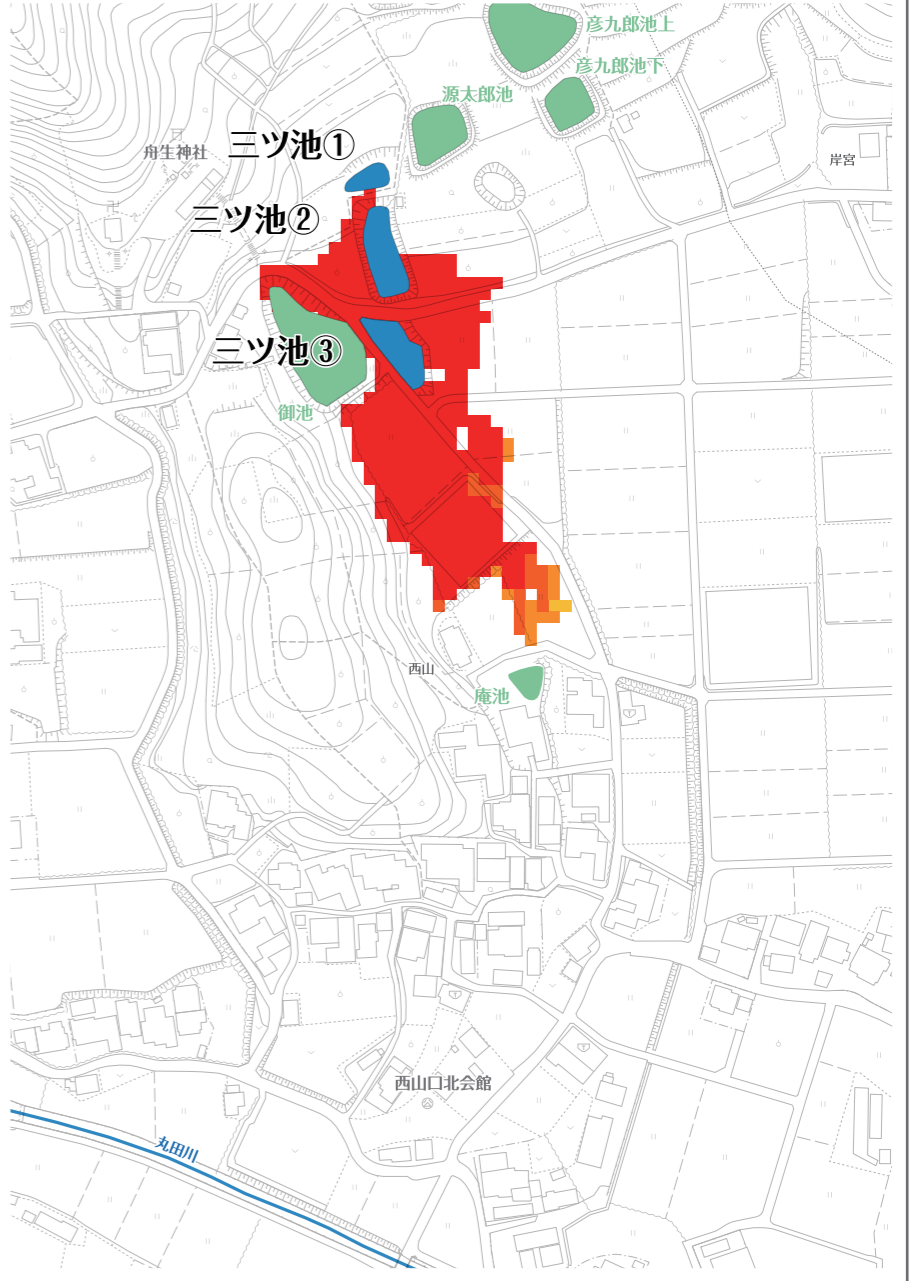
- 5.0m以上
- 2.0m～5.0m未満
- 1.0m～2.0m未満
- 0.5m～1.0m未満
- 0.5m未満
- 対象河川範囲



【三ツ池① 諸元】	
総貯水量	100 m ³ [25mプール約 0.2杯分] (*プールは600tで換算)
堤高	2.7 m
【三ツ池② 諸元】	
総貯水量	200 m ³ [25mプール約 0.3杯分] (*プールは600tで換算)
堤高	1.7 m
【三ツ池③ 諸元】	
総貯水量	20 m ³ [25mプール約 0.1杯分] (*プールは600tで換算)
堤高	1.3 m

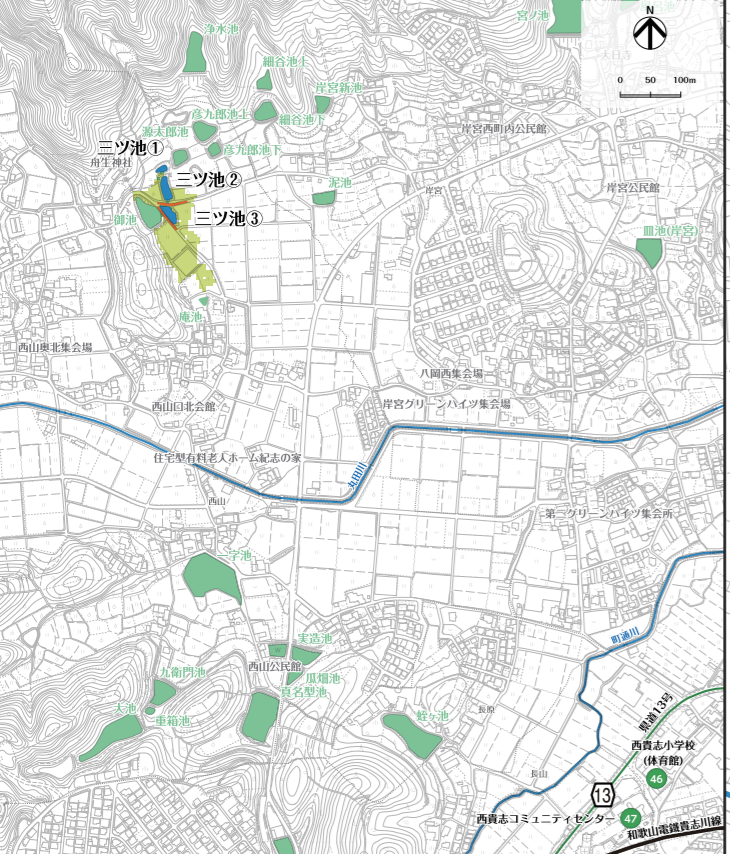
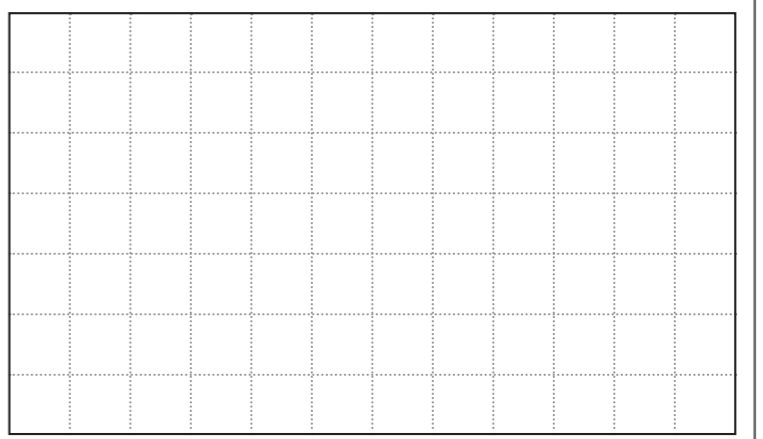
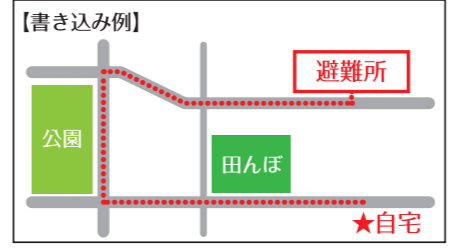
はん濫水の到達時間

はん濫シミュレーション結果における、はん濫水の到達時間を表現しました。特に、避難が必要な地区にお住まいの方は、ため池が決壊する前に早めの避難を行う必要があります。



わが家の避難経路

防災マップを持って、家族みんなで避難所まで歩いてみましょう。実際に歩いてみて、安全で避難しやすい経路を探し、あなたの経路図を右の地図に書き込んでみましょう。



この地図の作成に当たっては、国土地理院長の承認を得て、同院発行の基礎地図情報を使用した。(承認番号 令2情使、第961号)