

令和4年度

第2回紀の川市地域公共交通活性化再生協議会議案書（意見照会）

発 送 日：令和4年12月26日（月）

提出期限：令和5年 1月12日（木）

【議事】

○議案第1号

令和4年度地域内フィーダー系統確保維持計画の事業評価案について

資料1のとおり

○議案第2号

令和4年度会計歳入歳出予算の減額補正（案）について

資料2のとおり

資料 1

令和 4 年度地域内フィーダー系統確保維持計画

事業評価案

紀の川市地域公共交通活性化再生協議会（ネットワーク全体の評価）

1. 協議会が目指す地域公共交通の将来像

公共交通の将来像

- ・本市では、「第2次紀の川市長期総合計画」で示す“人が行き交い 自然の恵みあふれる 住みよいまち”を交通の立場から実現するため、平成31年3月に地域公共交通網形成計画（以下、「網形成計画」）を策定しました。網形成計画では、おでかけや交流のための移動手手段として地域公共交通が大切な担い手となれるよう、課題の整理と課題解消に向けた基本方針の設定を行っています。
- ・事前調査¹や地域住民との協議等を経て、網形成計画では以下の5点を課題として整理しています。
 - ① 高齢化、交通弱者の増加に対応した地域公共交通づくり
 - ② より使いやすい地域公共交通づくり
 - ③ 持続可能な地域公共交通づくり
 - ④ 地域公共交通軸としての鉄道サービスの維持
 - ⑤ バスに対する意識の向上
- ・上記の課題解決に向け、以下の基本方針を設定し、地域公共交通の活性化・再生を図っています。
 - ① 利用実態に応じた適材適所のサービスの提供
 - ② 市民・事業者・行政がともに担い手の意識を持った地域公共交通ネットワークの維持
 - ③ 選ばれる地域公共交通となるための環境整備

公共交通ネットワークのイメージ図

- ・添付資料をご覧ください。
- ・網形成計画で取りまとめた将来ネットワーク案を基に住民説明会・意見交換会を開催し、市民・事業者・行政間での調整を重ね、令和3年10月1日に各エリアでコミュニティバス（紀の川市地域巡回バス）の路線・時刻を見直し、試行運行を開始しました。（試行運行期間は令和3年10月1日から約2年間を予定）

¹ 平成29年度に紀の川市単独事業として実施。報告書は市ホームページにて公開。

2. 目標設定及びその達成状況の評価に関する事項

【目標設定】

- ・ 地域巡回バス利用者数（国庫補助対象路線）

▼令和4年度（R3.10～R4.9）

路線名	目標人数	1日当り	備考
粉河那賀路線	7,679人	21.2人/日	正月3が日を除き毎日運行 ※目標値は、令和4年度申請時のものです。
打田粉河路線	5,990人	16.5人/日	
打田貴志川路線	10,828人	29.9人/日	
粉河桃山路線	4,457人	12.3人/日	
合計	28,954人	79.9人/日	

【各路線の目標の設定理由】

令和4年度の目標については、網形成計画に目標として定める「地域巡回バスの年間利用者数」41,000人をもとに、各路線の走行距離割合ごとに按分して算出した数値を目標としました。

【評価の基準】

令和4年度の紀の川市地域公共交通確保維持改善計画（地域内フィーダー系統）で設定した目標が達成されているかどうかを評価の基準としています。

【目標達成状況】

▼粉河那賀路線（名手上那賀支所コースおよび川原西脇コース）

年間利用者数の目標7,679人に対し、実績5,327人であり、目標不達成

▼打田粉河路線（赤尾藤井コースおよび長田竜門コース）

年間利用者数の目標5,990人に対し、実績3,618人であり、目標不達成

▼打田貴志川路線（打田貴志川コースおよび細野貴志川コース）

年間利用者数の目標10,828人に対し、実績5,502人であり、目標不達成

▼粉河桃山路線（桃山鞆淵コース）

年間利用者数の目標4,457人に対し、実績2,289人であり、目標不達成


3. 目標達成に向けた公共交通に関する具体的取組み内容

(1) 取組経緯

本市は、全国平均と比較して、「鉄道の空間的アクセシビリティ」と「バスの時間的アクセシビリティ」が低い状況にあります。前者に関して、空間的なアクセス向上のため鉄道駅を新設する等の対応は容易ではなく、また更に人口減少が予測される社会情勢の中で、現実的な対応とは言えません。

一方、後者は、運行時間を短縮化し、目的地までより短時間でアクセスできるようにしたり、運行頻度を高めることで利用しやすくしたりすることで、利便性の向上に結びつけられる可能性があります。

事前調査等からも、運行の多頻度化を求める意見が聞かれるようになっており、網形成計画にも運行頻度を高める取り組みについて触れています。その一方で、利用者が著しく少ない路線・バス停も存在しており、選択と集中の視点も含めながら、持続可能な地域公共交通網の実現を目指します。



【令和4年度の協議会の開催状況】

令和4年1月 令和3年度第3回協議会

- ・令和3年度地域内フィーダー系統確保維持計画の事業評価案について

令和4年6月 令和4年度第1回協議会

- ・令和3年度事業報告について
- ・令和3年度会計歳入歳出決算について
- ・令和4年度事業計画（案）について
- ・令和4年度会計歳入歳出予算（案）について
- ・紀の川市地域公共交通活性化再生協議会規約の改正について

(2) 目標を達成するために行う事業・実施主体・事業概要等

補助対象事業

地域公共交通確保維持改善事業				
事業	実施主体	着手・実施期間	種別	事業概要
地域公共交通確保維持改善事業 (地域巡回バス)	本協議会	R3. 10. 1～ R4. 9. 30	フ	・ 正月3が日を除く毎日運行 ・ 全6路線(12コース)運行 うち、4路線(7コース)が補助対象 路線
地域間幹線系統 確保維持費国庫 補助金(粉河熊取 線)	紀の川市 和歌山バ ス那賀	R3. 10. 1～ R4. 9. 30	幹	・ 粉河駅前～熊取駅前を運行

【種別】 幹：地域間幹線系統、フ：地域内フィーダー系統、策：計画策定事業、推：計画推進事業
利策：利便増進計画策定事業、利推：利便増進計画推進事業

その他補助事業			
事業	実施主体	着手・実施期間	事業概要
地域巡回バス運行 補助事業	紀の川市	R4. 4. 1～ R5. 3. 31	・ 運行経費と運賃収入・国庫補助 金の差額を市が負担
路線バス運行補助 事業	紀の川市	R4. 4. 1～ R5. 3. 31	・ 紀の川コミュニティバスおよび 路線バス粉河熊取線の運行経費 と、運賃収入・国庫および県補助 金(粉河熊取線)の差額を市が負 担
デマンド型乗合タ クシー運行維持費 補助金	紀の川市	R4. 4. 1～ R5. 3. 31	・ 運行経費と、運賃収入の差額を 市が負担

非補助事業

事業	実施主体	着手・実施期間	事業概要
利用促進(MM)	紀の川市	R3. 10. 1～ R4. 9. 30	・ 市内高校の入学者に対し、コミ ュニティバス・路線バスの時刻表 を配布し、周知を実施。 ・ 生涯学習出前講座を活用し、地 域公共交通に関する現状と取組に ついて説明。

(3) 生産性向上の視点から取り組んだ事業

※「(2) 目標を達成するために行う事業・実施主体・事業概要等」のうち、生産性向上を目指して取り組んだ事業について、その内容を記入して下さい。

※上記以外の事業においても、該当する事業・取組等があれば、その内容を記入して下さい。

事業	取組内容	効果目標
地域間幹線系統確保維持費国庫補助金(粉河熊取線)	粉河駅前駐車場でパークアンドバスライドに取り組み、周知を行っています。今後も継続的に取り組む予定です。	粉河熊取線の収入増加による運行の持続可能性確保

4. 具体的取組に対する評価

【実績】

・地域巡回バス利用者数(国庫補助対象路線)

▼令和4年度(R3.10~R4.9)

路線名	目標人数	実績人数	達成率	備考
粉河那賀路線	7,679人	5,327人	69.4%	正月3が日を除き毎日運行
打田粉河路線	5,990人	3,618人	60.4%	
打田貴志川路線	10,828人	5,502人	50.8%	
粉河桃山路線	4,457人	2,289人	51.4%	
合計	28,954人	16,736人	57.8%	

- ・地域巡回バスは令和3年10月1日に路線・ダイヤ改正を実施し、新たなルートでの試行運行を開始しました。
- ・網形成計画に定める基本方針の1つである「利用実態に応じた適材適所のサービス提供」を目指して、運行の見直しにあたって以下の取組を実施しました。
 - 利用実態に応じた車両の小型化と事前予約制による運行の導入
 - 拠点間運行の多頻度化
 - 買い物施設内へのバス乗入開始
- ・上記の取組を実施して利用促進を図ったものの、目標人数の28,954人に対して実績人数が16,736人となり、目標を大きく下回る結果となりました。
- ・上記の目標は、新型コロナウイルス感染症の感染拡大以前に設定した目標値に基づいて算出したものであり、感染拡大が続く状況下で利用者数が回復しなかったことが大きな要因として考えられます。
- ・なお、地域巡回バス全体の実績で見ても、期間中の利用者数は25,180人となっており、網形成計画に定める目標(41,000人/年)を大きく下回りました。
- ・地域巡回バスがおでかけや交流の手段としてより多くの方に利用いただけるよう、感染拡大防止に配慮しながら、継続して利用促進を行っていく必要があります。

5. 自己評価から得られた課題と対応方針

課 題	課題への対応方針
運行内容の周知および利用促進	<ul style="list-style-type: none"> ・ 生涯学習出前講座等、住民や利用者の方と接する機会をとらえて、運行内容の周知および利用促進を図ります。 ・ 広報紙やホームページ等を活用した情報発信を引き続き行います。
地域巡回バスの試行運行に関する課題整理と、見直し案の検討	<ul style="list-style-type: none"> ・ 試行運行期間中の利用状況や利用者意見、地域要望等をもとに、交通事業者と連携しながら、試行運行後の本格運行への移行を見据え、より利用しやすい地域公共交通ネットワークの見直し案について検討を進めます。

紀の川市地域公共交通活性化再生協議会（これまでの経緯）

1. 昨年まで（直近）の二次評価の活用・対応状況

昨年まで（直近）の二次評価における事業評価結果	事業評価結果の反映状況（具体的対応内容）	今後の対応方針
<p>新型コロナウイルス感染症の影響により、目標・効果について達成できなかったところはあるものの、事業実施の適切性については評価できる。</p> <p>令和3年10月実施に延期となったダイヤ改正・運賃改定を着実に実施し、現状の課題を解消されたい。また、その後も住民説明会・意見交換会等を通じて、利用促進に努められたい。</p>	<ul style="list-style-type: none"> ・令和3年10月実施のダイヤ改正後、変更が大きい地域については、回覧資料による利用方法の周知と利用促進に努めました。 ・ダイヤ改正後の路線図・時刻表をエリアごとに掲載した公共交通マップを活用し、運行内容の周知を行いました。 ・生涯学習出前講座を活用し、地域公共交通に関する現状と取組について説明し、利用を呼びかけました。 ・市内高校へ MM（時刻表配布等）実施しました。 	<ul style="list-style-type: none"> ・令和3年10月のダイヤ改正以降の約2年間で「試行運行期間」と位置づけ、期間中の各路線の利用状況を注視します。また、住民や利用者の方を対象にアンケート調査を実施し、利用実態やニーズの把握に努めます。 ・期間中に集積した利用実績をもとに、次回改正（＝本格運行への移行）を実施し、より使いやすく、かつ持続可能な地域公共交通ネットワークの実現を目指します。

2. アピールポイント、特に工夫した点など

- 公共交通を利用した外出のきっかけとなるよう作成・配布した公共交通マップについて、エリアごとに路線図・時刻表を掲載することで、バス停の場所や目的地への行き方などの分かりやすさを向上させるよう配慮しました。
- 令和3年10月1日の路線・ダイヤ改正時に買い物施設内にバス停を新設し、市役所各支所と合わせて乗継の拠点となるよう調整したほか、鉄道や地域間幹線系統バスとの接続を考慮してダイヤを設定することで、公共交通ネットワークの利便性向上を図りました。

地域公共交通確保維持改善事業・事業評価(生活交通確保維持改善計画に基づく事業)

令和5年1月13日

協議会名: 紀の川市地域公共交通活性化再生協議会

評価対象事業名: 地域内フィーダー系統確保維持費国庫補助金

①補助対象事業者等	②事業概要	③前回(又は類似事業)の事業評価結果の反映状況	④事業実施の適切性	⑤目標・効果達成状況	⑥事業の今後の改善点(特記事項を含む)		
和歌山バス那賀(株)	(粉河那賀路線) 名手上那賀支所コース	<p>・市内高校へMM(時刻表配布等)実施継続。</p> <p>・網形成計画に定める基本方針の1つである「利用実態に応じた適材適所のサービス提供」を目指して、令和3年10月1日に地域巡回バスの路線・ダイヤを見直し、試行運行を開始した。</p> <p>・見直しにあたって、利用実態に応じた車両の小型化や事前予約制による運行の導入、拠点間運行の多頻度化、買い物施設内へのバス乗入開始等の取組を実施した。</p> <p>・路線・ダイヤ改正後の路線図・時刻表をエリアごとに掲載した公共交通マップを活用し、運行内容を周知した。</p>	A	計画通り事業は適切に実施された。	B	<p>・網形成計画から算出した目標値に対する達成率は、全路線で70%を下回っており、新型コロナウイルス感染症の影響が続く中、利用者数が回復しなかったことが結果に大きく関係していると考えられる。地域巡回バスがおでかけや交流の手段としてより多くの方に利用いただけるよう、感染拡大防止に配慮しながら、継続して利用促進に取り組む。</p> <p>・試行運行中の利用状況を調査・分析し、試行運行の効果検証を行うとともに、本格運行時に試行運行期間中に見つかった課題や地域ニーズ等を次回改正時に反映させることで、持続可能な地域公共交通網の形成を目指すとともに、可能な範囲で利便性の維持・向上に努める。</p>	
和歌山バス那賀(株)	(粉河那賀路線) 川原西脇コース		A	計画通り事業は適切に実施された。	B		粉河那賀路線では、年間利用者数目標を7,679人としていたが、実績は5,327人であった。
和歌山バス那賀(株)	(打田粉河路線) 赤尾藤井コース		A	計画通り事業は適切に実施された。	B		打田粉河路線では、年間利用者数目標を5,990人としていたが、実績は3,618人であった。
和歌山バス那賀(株)	(打田粉河路線) 長田竜門コース		A	計画通り事業は適切に実施された。	B		
和歌山バス那賀(株)	(打田貴志川路線) 打田貴志川コース		A	計画通り事業は適切に実施された。	B		打田貴志川路線では、年間利用者数目標を10,828人としていたが、実績は5,502人であった。
(株)有交紀北	(打田貴志川路線) 細野貴志川コース		A	計画通り事業は適切に実施された。	B		
(株)有交紀北	(粉河桃山路線) 桃山鞆瀬コース		A	計画通り事業は適切に実施された。	B		粉河桃山路線では、年間利用者数目標を4,457人としていたが、実績は2,289人であった。

事業実施と生活交通確保維持改善計画との関連について

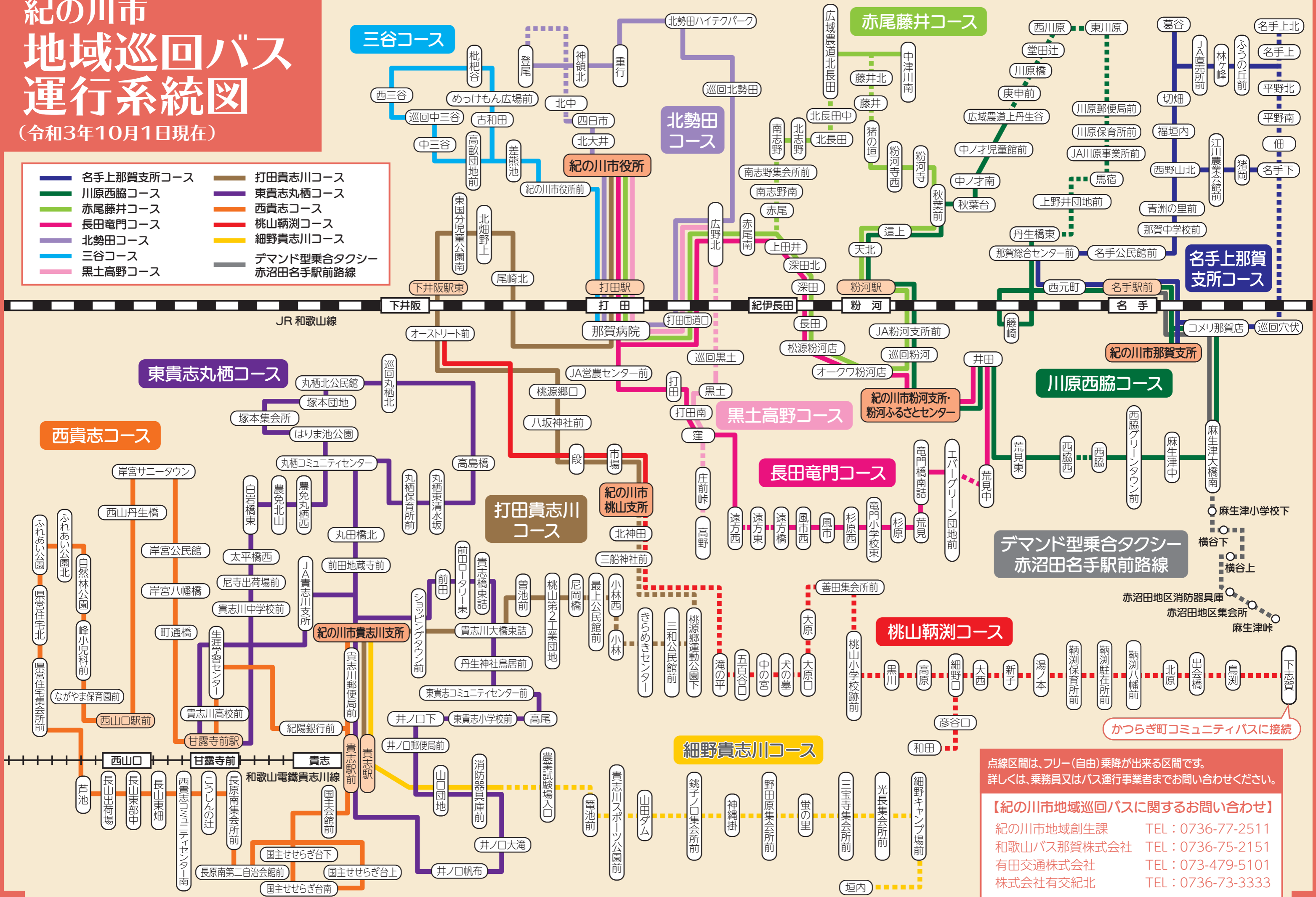
令和5年1月13日

協議会名:	紀の川市地域公共交通活性化再生協議会
評価対象事業名:	地域内フィーダー系統確保維持費国庫補助金
地域の交通の目指す姿 (事業実施の目的・必要性)	<p>平成17年11月7日に旧那賀郡内の5町(打田町、粉河町、那賀町、桃山町、貴志川町)が合併し、紀の川市が誕生しました。この合併により市の面積が228.21 Km²と拡大し、高齢者や障がい者などの交通弱者にとって市域内の移動が困難となったこと、また公共交通事業者の不採算バス路線撤退等による公共交通空白地域の増加等の問題も生じていたことから、「交通弱者の日常的な移動手段の確保」、「公共交通空白地域の解消」を目的とし、地域巡回バスの運行を開始しました。</p> <p>現在では、この地域巡回バス路線の認知度も、高齢者の方々をはじめとして、徐々に浸透してきているところです。また高齢化、人口減少対策として、市全体で定住施策を推進している中で、公共交通の充実も定住条件の一つと考えられます。</p> <p>以上のことから、引き続き、行政・市民・事業者等が協力し一体となって、この地域巡回バスの路線確保、サービス提供の維持を行っていきたいと考えております。</p>

紀の川市 地域巡回バス 運行系統図

(令和3年10月1日現在)

- 名手上那賀支所コース
- 川原西脇コース
- 赤尾藤井コース
- 長田竜門コース
- 北勢田コース
- 三谷コース
- 黒土高野コース
- 打田貴志川コース
- 東貴志丸栖コース
- 西貴志コース
- 桃山鞆瀧コース
- 細野貴志川コース
- デマンド型乗合タクシー 赤沼田名手駅前路線



点線区間は、フリー(自由)乗降が出来る区間です。
詳しくは、乗務員又はバス運行事業者までお問い合わせください。

【紀の川市地域巡回バスに関するお問い合わせ】

紀の川市地域創生課 TEL: 0736-77-2511
和歌山バス那賀株式会社 TEL: 0736-75-2151
有田交通株式会社 TEL: 073-479-5101
株式会社有交紀北 TEL: 0736-73-3333

粉河・那賀エリア 路線図・時刻表

凡 例

- 名手上那賀支所コース
- 川原西脇コース
- 赤尾藤井コース
- デマンド型乗合タクシー

点線区間はフリー(自由)乗降が出来る区間です。詳しくは、乗務員又はバス会社までお問合せください。



デマンド型乗合タクシー

デマンド型乗合タクシー (完全予約制)

赤沼田地区 ⇒ 名手駅				停留所名	名手駅 ⇒ 赤沼田地区				
①	②	③	④		⑤	⑥	⑦	⑧	
8:07	9:55	14:15	15:40	発 麻生津峠	着	11:20	12:40	15:15	17:20
8:12	10:00	14:20	15:45	赤沼田地区集会所	↑	11:15	12:35	15:10	17:15
8:17	10:05	14:25	15:50	赤沼田地区消防器具庫	↑	11:10	12:30	15:05	17:10
8:24	10:12	14:32	15:57	横谷上	↑	11:03	12:23	14:58	17:03
8:27	10:15	14:35	16:00	横谷下	↑	11:00	12:20	14:55	17:00
8:30	10:18	14:38	16:02	麻生津小学校下	↑	10:57	12:17	14:52	16:57
8:32	10:20	14:40	16:05	麻生津大橋南	↑	10:55	12:15	14:50	16:55
8:34	10:22	14:42	16:07	コメリ那賀店	↑	10:53	12:13	14:48	16:53
8:42	10:30	14:50	16:15	着 名手駅前	発	10:45	12:05	14:40	16:45

- 料金 1乗車 200円均一 (中学生以上) (ただし、障害者とその介助者及び小人(小学生以下)は100円)
- 天災等により、運行ができない場合があります。
- 予約
 - ①は利用日 前日午後9時まで
 - ②~⑧は利用時間 1時間前まで (予約時間の変更は利用時間1時間前まで)
- 1月1日から1月3日を除く毎日運行
- 予約先 株式会社有交紀北 0736-73-3333

赤尾藤井コース	発			停留所名		着	
	6:45	10:05	17:15	紀の川市役所	14:00	16:00	
6:48	10:08	17:18	打田駅	13:49	15:49		
6:51	10:11	17:21	那賀病院	13:46	15:46		
6:53	10:13	17:23	打田国道口	13:43	15:43		
6:54	10:14	17:24	広野北	13:42	15:42		
6:55	10:15	17:25	赤尾南	13:41	15:41		
6:55	10:15	17:25	赤尾南	13:41	15:41		
6:56	10:16	17:26	南志野南	13:40	15:40		
6:57	10:17	17:27	南志野集会所前	13:39	15:39		
6:58	10:18	17:28	南志野	13:38	15:38		
6:58	10:18	17:28	北志野	13:38	15:38		
6:59	10:19	17:29	北長田	13:37	15:37		
7:00	10:20	17:30	北長田中	13:36	15:36		
7:01	10:21	17:31	広域農道北長田	13:35	15:35		
7:04	10:24	17:34	中津川南	13:32	15:32		
7:06	10:26	17:36	藤井北	13:30	15:30		
7:07	10:27	17:37	藤井	13:29	15:29		
7:08	10:28	17:38	猪の垣	13:28	15:28		
7:09	10:29	17:39	粉河寺西	13:27	15:27		
7:09	10:29	17:39	粉河寺	13:27	15:27		
7:10	10:30	17:40	秋葉前	13:26	15:26		
7:11	10:31	17:41	這上	13:25	15:25		
7:12	10:32	17:42	天北	13:24	15:24		
7:14	10:34	17:44	粉河駅	13:23	15:23		
7:15	10:35	17:45	JA粉河支所前	13:21	15:21		
7:15	10:35	17:45	巡回粉河	13:20	15:20		
7:17	10:37	17:47	オークフ粉河店	13:18	15:18		
7:19	10:39	17:49	松源粉河店	13:16	15:16		
7:21	10:41	17:51	長田	13:14	15:14		
7:22	10:42	17:52	深田	13:12	15:12		
7:22	10:42	17:52	深田北	13:12	15:12		
7:23	10:43	17:53	上田井	13:11	15:11		
7:24	10:44	17:54	赤尾南	13:10	15:10		
7:25	10:45	17:55	広野北	13:09	15:09		
7:26	10:46	17:56	打田国道口	13:08	15:08		
7:29	10:49	17:59	那賀病院	13:06	15:06		
7:32	10:52	18:02	打田駅	13:03	15:03		
7:45	11:05	18:15	紀の川市役所	13:00	15:00		
着			停留所名		発		

※ □内は乗り継ぎが可能な便です

下記コース間での乗り継ぎが可能です

川原西脇コースから紀の川市役所方面

●「粉河駅」

川原西脇コース **10:02着** ⇒ 赤尾藤井コース **10:34発**

赤尾藤井コースから紀の川市那賀支所方面

●「粉河駅」

赤尾藤井コース **13:23着** ⇒ 川原西脇コース **13:57発**

●「粉河駅」

赤尾藤井コース **15:23着** ⇒ 川原西脇コース **15:52発**

名手上那賀支所コース	発			停留所名		着	
	8:30	10:35	17:40	紀の川市那賀支所	8:20	13:15	17:30
8:32	10:37	17:42	名手駅前	8:11	13:06	17:21	
8:33	10:38	17:43	西元町	8:10	13:05	17:20	
8:33	10:38	17:43	那賀総合センター前	8:10	13:05	17:20	
8:34	10:39	17:44	名手公民館前	8:09	13:04	17:19	
8:35	10:40	17:45	那賀中学校前	8:08	13:03	17:18	
8:36	10:41	17:46	青洲の里前	8:07	13:02	17:17	
8:37	10:42	17:47	西野山北	8:06	13:01	17:16	
8:38	10:43	17:48	江川農業会館前	8:05	13:00	17:15	
8:38	10:43	17:48	猪岡	8:05	13:00	17:15	
8:39	10:44	17:49	名手下	8:04	12:59	17:14	
8:40	10:45	17:50	佃	8:03	12:58	17:13	
8:41	10:46	17:51	平野南	8:02	12:57	17:12	
8:42	10:47	17:52	平野北	8:01	12:56	17:11	
8:43	10:48	17:53	名手上				
8:44	10:49	17:54	名手上北	7:57	12:52	17:07	
			名手上	7:56	12:51	17:06	
8:48	10:53	17:58	ふうの丘前	7:53	12:48	17:03	
8:49	10:54	17:59	林ヶ峰	7:52	12:47	17:02	
8:50	10:55	18:00	JA直売所前	7:51	12:46	17:01	
8:55	11:00	18:05	葛谷	7:46	12:41	16:56	
8:59	11:04	18:09	切畑	7:42	12:37	16:52	
9:00	11:05	18:10	福垣内	7:41	12:36	16:51	
9:02	11:07	18:12	西野山北	7:39	12:34	16:49	
9:03	11:08	18:13	江川農業会館前	7:38	12:33	16:48	
9:03	11:08	18:13	猪岡	7:38	12:33	16:48	
9:04	11:09	18:14	名手下	7:37	12:32	16:47	
9:06	11:11	18:16	巡回穴伏	7:35	12:30	16:45	
9:09	11:14	18:19	コメリ那賀店	7:33	12:28	16:43	
9:20	11:25	18:30	紀の川市那賀支所	7:30	12:25	16:40	
着			停留所名		発		

川原西脇コース	発			停留所名		着	
	9:30	13:25	14:30	紀の川市那賀支所	7:20	16:30	19:45
9:32	13:27	14:32	名手駅前	7:11	16:21	19:36	
9:33	13:28	14:33	西元町	7:10	16:20	19:35	
9:35	13:30	14:35	藤崎	7:08	16:18	19:33	
9:37	13:32	14:37	那賀総合センター前	7:06	16:16	19:31	
9:38	13:33	14:38	丹生橋東	7:05	16:15	19:30	
9:39	13:34	14:39	上野井団地前	7:04	16:14	19:29	
9:41	13:36	14:41	馬宿	7:02	16:12	19:27	
9:41	13:36	14:41	JA川原事業所前	7:02	16:12	19:27	
9:41	13:36	14:41	川原保育所前	7:02	16:12	19:27	
9:42	13:37	14:42	川原郵便局前	7:01	16:11	19:26	
9:47	13:42	14:47	東川原	6:56	16:06	19:21	
9:49	13:44	14:49	西川原	6:54	16:04	19:19	
9:50	13:45	14:50	堂田辻	6:53	16:03	19:18	
9:51	13:46	14:51	川原橋	6:52	16:02	19:17	
9:52	13:47	14:52	庚申前	6:51	16:01	19:16	
9:53	13:48	14:53	広域農道上丹生谷	6:50	16:00	19:15	
9:54	13:49	14:54	中ノ才児童館前	6:49	15:59	19:14	
9:55	13:50	14:55	中ノ才南	6:48	15:58	19:13	
9:56	13:51	14:56	秋葉台	6:47	15:57	19:12	
9:58	13:53	14:58	秋葉前	6:45	15:55	19:10	
9:59	13:54	14:59	這上	6:44	15:54	19:09	
10:00	13:55	15:00	天北	6:43	15:53	19:08	
10:02	13:57	15:02	粉河駅	6:42	15:52	19:07	
10:03	13:58	15:03	JA粉河支所前	6:40	15:50	19:05	
10:03	13:58	15:03	巡回粉河	6:39	15:49	19:04	
10:07	14:02	15:07	紀の川市那賀支所活動センター	6:38	15:48	19:03	
10:09	14:04	15:09	井田	6:36	15:46	19:01	
10:11	14:06	15:11	荒見東	6:34	15:44	18:59	
10:13	14:08	15:13	西脇西	6:32	15:42	18:57	
10:14	14:09	15:14	西脇	6:31	15:41	18:56	
10:14	14:09	15:14	西脇グリーンタウン前	6:31	15:41	18:56	
10:15	14:10	15:15	麻生津中	6:30	15:40	18:55	
10:16	14:11	15:16	麻生津大橋南	6:29	15:39	18:54	
10:18	14:13	15:18	コメリ那賀店	6:28	15:38	18:53	
10:25	14:20	15:25	紀の川市那賀支所	6:25	15:35	18:50	
着			停留所名		発		

※ □内は乗り継ぎが可能な便です

打田エリア 路線図・時刻表



凡例

- 長田竜門コース
- 北勢田コース
- 三谷コース
- 黒土高野コース
- JR

点線区間はフリー(自由)乗降が出来る区間です。詳しくは、乗務員又はバス会社までお問合せください。

北勢田コース	発	停留所名	着
	7:25	那賀病院	11:55 18:15
	7:28	打田駅	11:44 18:04
	7:31	紀の川市役所	11:41 18:01
	7:32	北大井	11:40 18:00
	7:33	四日市	11:39 17:59
	7:34	北中	11:38 17:58
	7:38	登尾	11:35 17:55
	7:39	神領北	11:32 17:52
	7:40	重行	11:31 17:51
	7:44	北勢田ハイテクパーク	11:30 17:50
	7:45	巡回北勢田	11:26 17:46
	7:47	広野北	11:24 17:44
	7:48	打田国道口	11:23 17:43
	7:51	那賀病院	11:21 17:41
	7:54	打田駅	11:18 17:38
	8:05	紀の川市役所	11:15 17:35
着		停留所名	発

長田竜門コース	発	停留所名	着
	9:00	紀の川市役所	8:50 12:50
	9:03	打田駅	8:41 12:41
	9:06	那賀病院	8:38 12:38
	9:08	JA営農センター前	8:34 12:34
	9:09	打田	8:33 12:33
	9:10	打田南	8:32 12:32
	9:12	窪	8:30 12:30
	9:15	遠方西	8:27 12:27
	9:16	遠方東	8:26 12:26
	9:16	遠方橋	8:26 12:26
	9:18	風市西	8:24 12:24
	9:18	風市	8:24 12:24
	9:19	杉原西	8:23 12:23
	9:19	竜門小学校東	8:23 12:23
	9:20	杉原	8:22 12:22
	9:20	荒見	8:22 12:22
	9:21	竜門橋南詰	8:22 12:22
	9:21	エバーグリーン団地前	8:21 12:21
	9:22	荒見中	8:20 12:20
	9:25	井田	8:17 12:17
	9:27	紀の川市粉河支所粉河ふさとセンター	8:15 12:15
	9:29	オークワ粉河店	8:13 12:13
	9:31	松源粉河店	8:11 12:11
	9:33	長田	8:09 12:09
	9:34	深田	8:07 12:07
	9:34	深田北	8:07 12:07
	9:35	上田井	8:06 12:06
	9:36	赤尾南	8:05 12:05
	9:37	広野北	8:04 12:04
	9:38	打田国道口	8:03 12:03
	9:41	那賀病院	8:01 12:01
	9:44	打田駅	7:58 11:58
	9:55	紀の川市役所	7:55 11:55
着		停留所名	発

三谷コース	発	停留所名	着
	10:30	那賀病院	13:40
	10:33	打田駅	13:34
	10:35	紀の川市役所前	13:31
	10:36	差熊池	13:30
	10:37	高畝団地前	13:29
	10:39	中三谷	13:27
	10:40	巡回中三谷	13:26
	10:42	西三谷	13:25
	10:46	枇杷谷	13:20
	10:48	めっけもん広場前	13:18
	10:49	古和田	13:17
	10:50	差熊池	13:16
	10:51	紀の川市役所前	13:15
	10:54	打田駅	13:13
	11:00	那賀病院	13:10
着		停留所名	発

黒土高野コース	発	停留所名	着
	9:15	紀の川市役所	10:15 13:00 17:30
	9:18	打田駅	10:07 12:52 17:22
	9:21	那賀病院	10:04 12:49 17:19
	9:23	打田国道口	10:01 12:46 17:16
	9:24	広野北	10:00 12:45 17:15
	9:27	巡回黒土	9:57 12:42 17:12
	9:29	黒土	9:56 12:41 17:11
	9:31	打田南	9:54 12:39 17:09
	9:33	窪	9:52 12:37 17:07
	9:39	庄前峠	9:46 12:31 17:01
	9:45	高野	9:45 12:30 17:00
着		停留所名	発

貴志川エリア 路線図・時刻表

打田貴志川コース

発								着							
打田貴志川コース								東貴志丸栖コース							
発	8:45	9:15	9:45	10:15	10:45	11:15	11:45	発	8:45	9:15	9:45	10:15	10:45	11:15	11:45
紀の川市役所								紀の川市貴志川支所							
打田駅								丸田地蔵寺前							
那賀病院								丸田橋北							
尾崎北								丸栖清水坂							
北畑野上								丸栖保育所前							
東国分児童公園南								丸栖北山							
下井阪駅前								丸田橋北							
オーストリート前								白岩橋東							
桃源郷口								太平橋西							
八坂神社前								前田地蔵寺前							
段								前田ロータリー東							
市場								前田							
紀の川市桃山支所								前田ロータリー西							
北神田								三船神社前							
三船神社前								三和公民館前							
桃源郷運動公園下								三和公民館前							
三和公民館前								三和公民館前							
きらめきセンター								三和公民館前							
小林								三和公民館前							
小林西								三和公民館前							
最上公民館前								三和公民館前							
尼岡橋								三和公民館前							
桃山第2工業団地								三和公民館前							
曾池前								三和公民館前							
貴志川大橋東詰								三和公民館前							
ショッピングタウン前								三和公民館前							
紀の川市貴志川支所								三和公民館前							
貴志駅								三和公民館前							
								三和公民館前							

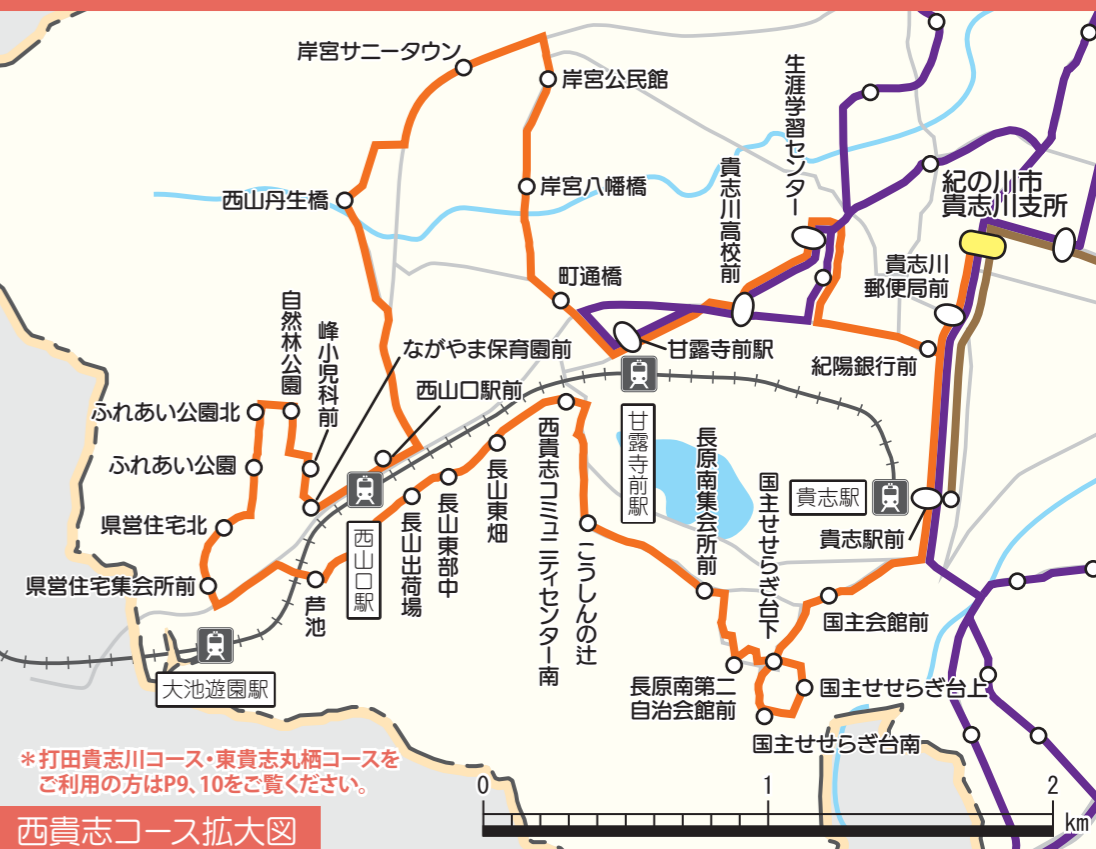
※ □内は乗り継ぎが可能な便です



凡例

- 打田貴志川コース
- 東貴志丸栖コース
- 西貴志コース
- JR
- 和歌山電鐵

点線区間はフリー(自由)乗降が出来る区間です。詳しくは、乗務員又はバス会社までお問合せください。



西貴志コース

発		着	
発	着	発	着
11:05	16:05	紀の川市貴志川支所	9:41 14:41
11:06	16:06	貴志駅前	9:37 14:37
11:08	16:08	国主会館前	9:36 14:36
11:10	16:10	国主せせらぎ台下	9:35 14:35
11:10	16:10	国主せせらぎ台南	9:34 14:34
11:11	16:11	国主せせらぎ台上	9:34 14:34
11:12	16:12	長原南第二自治会館前	9:32 14:32
11:13	16:13	長原南集会所前	9:31 14:31
11:14	16:14	こうしの辻	9:30 14:30
11:15	16:15	西貴志コミュニティセンター南	9:29 14:29
11:15	16:15	長山東畑	9:29 14:29
11:16	16:16	長山東部中	9:28 14:28
11:16	16:16	長山出荷場	9:28 14:28
11:17	16:17	芦池	9:27 14:27
11:19	16:19	県営住宅集会所前	9:25 14:25
11:19	16:19	県営住宅北	9:25 14:25
11:20	16:20	ふれあい公園	9:24 14:24
11:20	16:20	ふれあい公園北	9:24 14:24
11:21	16:21	自然林公園	9:23 14:23
11:22	16:22	峰小児科前	9:22 14:22
11:23	16:23	ながやま保育園前	9:21 14:21
11:24	16:24	西山口駅前	9:20 14:20
11:26	16:26	西山丹生橋	9:18 14:18
11:27	16:27	岸宮サニータウン	9:16 14:16
11:29	16:29	岸宮公民館	9:15 14:15
11:30	16:30	岸宮八幡橋	9:14 14:14
11:31	16:31	町通橋	9:13 14:13
11:33	16:33	甘露寺駅前	9:12 14:12
11:34	16:34	貴志川高校前	9:11 14:11
11:35	16:35	生涯学習センター	9:10 14:10
11:37	16:37	紀陽銀行前	9:08 14:08
11:38	16:38	貴志川郵便局前	9:06 14:06
11:41	16:41	紀の川市貴志川支所	9:05 14:05

東貴志丸栖コース

発		着	
発	着	発	着
8:00	13:00	紀の川市貴志川支所	10:51 15:51
8:01	13:01	前田地蔵寺前	10:47 15:47
8:03	13:03	丸田橋北	10:46 15:46
8:04	13:04	丸栖清水坂	10:45 15:45
8:06	13:06	丸栖保育所前	10:43 15:43
8:07	13:07	丸栖北山	10:42 15:42
8:08	13:08	丸田橋北	10:41 15:41
8:09	13:09	丸栖北公民館	10:40 15:40
8:10	13:10	丸栖北公民館	10:39 15:39
8:10	13:10	塚本団地	10:39 15:39
8:11	13:11	塚本集会所	10:38 15:38
8:11	13:11	はりま池公園	10:38 15:38
8:12	13:12	丸栖コミュニティセンター	10:37 15:37
8:14	13:14	農免丸栖西	10:35 15:35
8:15	13:15	農免北山	10:34 15:34
8:16	13:16	白岩橋東	10:34 15:34
8:16	13:16	太平橋西	10:33 15:33
8:18	13:18	尼寺出荷場前	10:31 15:31
8:20	13:20	貴志川中学校前	10:29 15:29
8:22	13:22	甘露寺駅前	10:27 15:27
8:23	13:23	貴志川高校前	10:26 15:26
8:24	13:24	生涯学習センター	10:25 15:25
8:25	13:25	JA貴志川支所	10:24 15:24
8:28	13:28	ショッピングタウン前	10:21 15:21
8:29	13:29	前田	10:20 15:20
8:30	13:30	前田ロータリー東	10:19 15:19
8:31	13:31	貴志橋東詰	10:17 15:17
8:32	13:32	貴志川大橋東詰	10:16 15:16
8:33	13:33	丹生神社鳥居前	10:15 15:15
8:34	13:34	東貴志コミュニティセンター前	10:14 15:14
8:35	13:35	高尾	10:13 15:13
8:36	13:36	東貴志小学校前	10:12 15:12
8:37	13:37	井ノ口下	10:11 15:11
8:38	13:38	井ノ口郵便局前	10:10 15:10
8:39	13:39	山口団地	10:09 15:09
8:40	13:40	消防器具庫前	10:08 15:08
8:41	13:41	井ノ口大滝	10:06 15:06
8:43	13:43	井ノ口帆布	10:05 15:05
8:46	13:46	貴志駅前	10:03 15:03
8:48	13:48	貴志川郵便局前	10:01 15:01
8:51	13:51	紀の川市貴志川支所	10:00 15:00

下記コース間での乗り継ぎが可能です

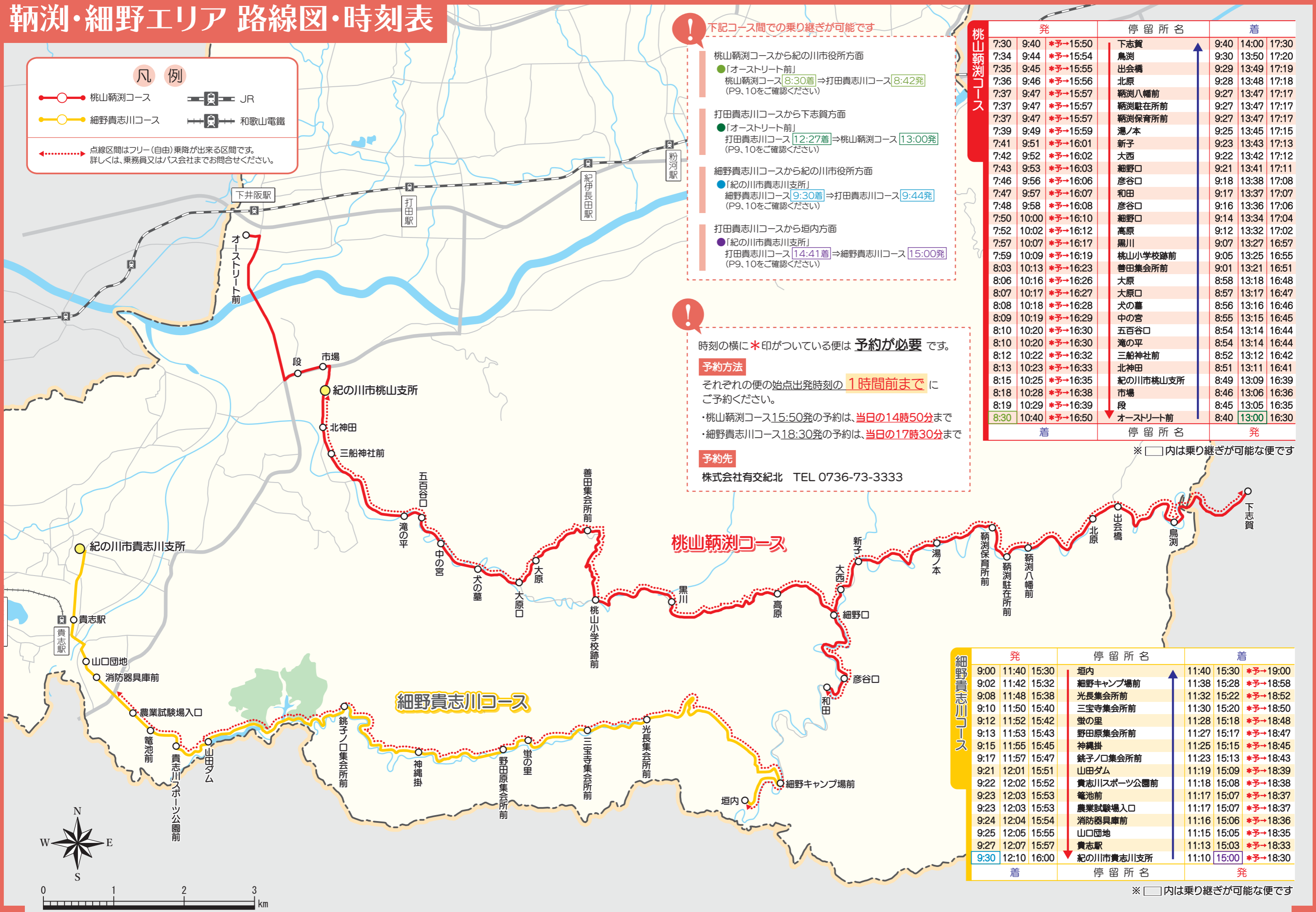
- 桃山鞍瀨コースから紀の川市役所方面
●「オーストリート前」
桃山鞍瀨コース 8:30着
⇒打田貴志川コース 8:42発 (P11, 12をご確認ください)
- 打田貴志川コースから下志賀方面
●「オーストリート前」
打田貴志川コース 12:27着
⇒桃山鞍瀨コース 13:00発 (P11, 12をご確認ください)
- 細野貴志川コースから紀の川市役所方面
●「紀の川市貴志川支所」
細野貴志川コース 9:30着
⇒打田貴志川コース 9:44発 (P11, 12をご確認ください)
- 打田貴志川コースから垣内方面
●「紀の川市貴志川支所」
打田貴志川コース 14:41着
⇒細野貴志川コース 15:00発 (P11, 12をご確認ください)

鞆渚・細野エリア 路線図・時刻表

凡例

- ○ 桃山鞆渚コース
- ○ 細野貴志川コース
- ○ JR
- ○ 和歌山電鐵

点線区間はフリー(自由)乗降が出来る区間です。
詳しくは、乗務員又はバス会社までお問合せください。



- ❗ 下記コース間での乗り継ぎが可能です
- 桃山鞆渚コースから紀の川市役所方面
●「オオストリート前」
桃山鞆渚コース **8:30着** ⇒ 打田貴志川コース **8:42発**
(P9、10をご確認ください)
 - 打田貴志川コースから下志賀方面
●「オオストリート前」
打田貴志川コース **12:27着** ⇒ 桃山鞆渚コース **13:00発**
(P9、10をご確認ください)
 - 細野貴志川コースから紀の川市役所方面
●「紀の川市貴志川支所」
細野貴志川コース **9:30着** ⇒ 打田貴志川コース **9:44発**
(P9、10をご確認ください)
 - 打田貴志川コースから垣内方面
●「紀の川市貴志川支所」
打田貴志川コース **14:41着** ⇒ 細野貴志川コース **15:00発**
(P9、10をご確認ください)

❗ 時刻の横に*印がついている便は **予約が必要** です。

予約方法
それぞれの便の始点出発時刻の **1時間前まで** に
ご予約ください。
・桃山鞆渚コース15:50発の予約は、**当日の14時50分**まで
・細野貴志川コース18:30発の予約は、**当日の17時30分**まで

予約先
株式会社有交紀北 TEL 0736-73-3333

桃山鞆渚コース

発		停留所名	着	
7:30	9:40	下志賀	9:40	14:00
7:34	9:44	鳥淵	9:30	13:50
7:35	9:45	出会橋	9:29	13:49
7:36	9:46	北原	9:28	13:48
7:37	9:47	鞆渚八幡前	9:27	13:47
7:37	9:47	鞆渚駐在所前	9:27	13:47
7:37	9:47	鞆渚保育所前	9:27	13:47
7:39	9:49	湯ノ本	9:25	13:45
7:41	9:51	新子	9:23	13:43
7:42	9:52	大西	9:22	13:42
7:43	9:53	細野口	9:21	13:41
7:46	9:56	彦谷口	9:18	13:38
7:47	9:57	和田	9:17	13:37
7:48	9:58	彦谷口	9:16	13:36
7:50	10:00	細野口	9:14	13:34
7:52	10:02	高原	9:12	13:32
7:57	10:07	黒川	9:07	13:27
7:59	10:09	桃山小学校跡前	9:05	13:25
8:03	10:13	善田集会所前	9:01	13:21
8:06	10:16	大原	8:58	13:18
8:07	10:17	大原口	8:57	13:17
8:08	10:18	犬の墓	8:56	13:16
8:09	10:19	中の宮	8:55	13:15
8:10	10:20	五百谷口	8:54	13:14
8:10	10:20	滝の平	8:54	13:14
8:12	10:22	三船神社前	8:52	13:12
8:13	10:23	北神田	8:51	13:11
8:15	10:25	紀の川市桃山支所	8:49	13:09
8:18	10:28	市場	8:46	13:06
8:19	10:29	段	8:45	13:05
8:30	10:40	オオストリート前	8:40	13:00
着		停留所名	発	

細野貴志川コース

発		停留所名	着	
9:00	11:40	垣内	11:40	15:30
9:02	11:42	細野キャンプ場前	11:38	15:28
9:08	11:48	光長集会所前	11:32	15:22
9:10	11:50	三宝寺集会所前	11:30	15:20
9:12	11:52	蛭の里	11:28	15:18
9:13	11:53	野田原集会所前	11:27	15:17
9:15	11:55	神縄掛	11:25	15:15
9:17	11:57	銚子ノ口集会所前	11:23	15:13
9:21	12:01	山田ダム	11:19	15:09
9:22	12:02	貴志川スポーツ公園前	11:18	15:08
9:23	12:03	籠池前	11:17	15:07
9:23	12:03	農業試験場入口	11:17	15:07
9:24	12:04	消防器具庫前	11:16	15:06
9:25	12:05	山口団地	11:15	15:05
9:27	12:07	貴志駅	11:13	15:03
9:30	12:10	紀の川市貴志川支所	11:10	15:00
着		停留所名	発	

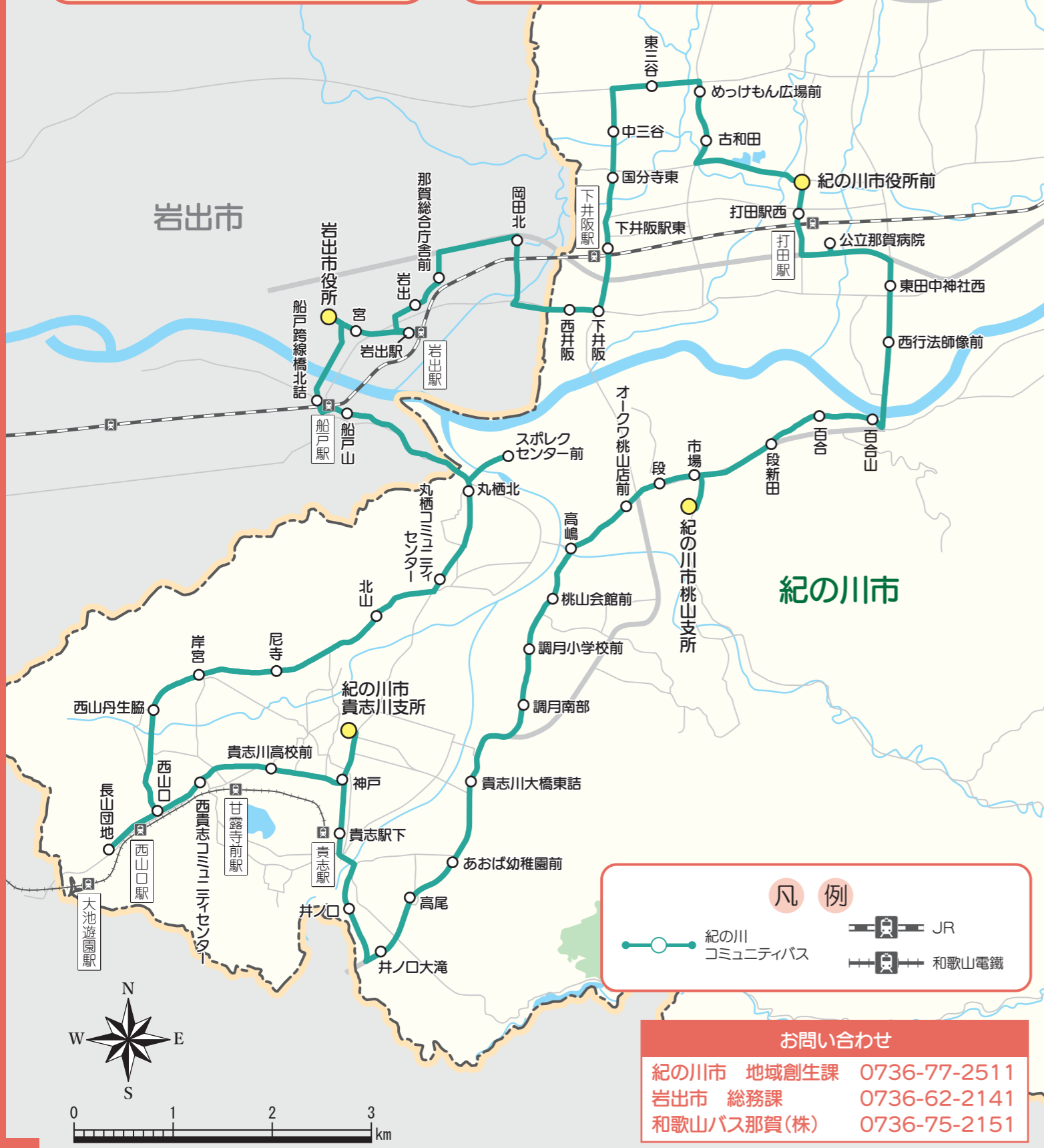
※ □内は乗り継ぎが可能な便です

紀の川コミュニティバス 路線図・時刻表

令和3年1月4日改正(土日祝年末年始運休)

平日運行
運賃 150円均一
 (小児、障害者及びその介助者は80円)
 ※土日祝および12月30日から
 1月3日まで運休します。

回数券(11枚綴り)
大人 1,500円
 (小児、障害者及びその介助者は800円)
 ※回数券は車内で販売しております。



凡例

● 紀の川
 コミュニティバス

—●— JR

—●— 和歌山電鐵

お問い合わせ

紀の川市 地域創生課 0736-77-2511
 岩出市 総務課 0736-62-2141
 和歌山バス那賀(株) 0736-75-2151

東(右回り)コース

停留所名	午前		午後			
紀の川市貴志川支所	6:30	8:30	10:30	13:15	15:40	17:30
神戸	6:31	8:31	10:31	13:16	15:41	17:31
貴志川高校前	6:33	8:33	10:33	13:18	15:43	17:33
西貴志コミュニティセンター	6:34	8:34	10:34	13:19	15:44	17:34
長山団地	6:37	8:37	10:37	13:22	15:47	17:37
西山口	6:39	8:39	10:39	13:24	15:49	17:39
西山丹生脇	6:41	8:41	10:41	13:26	15:51	17:41
岸宮	6:42	8:42	10:42	13:27	15:52	17:42
尼寺	6:44	8:44	10:44	13:29	15:54	17:44
北山	6:46	8:46	10:46	13:31	15:56	17:46
丸栖コミュニティセンター	6:47	8:47	10:47	13:32	15:57	17:47
丸栖北	6:49	8:49	10:49	13:34	15:59	17:49
スポレクセンター前	6:51	8:51	10:51	13:36	16:01	17:51
船戸山	6:54	8:54	10:54	13:39	16:04	17:54
船戸跨線橋北詰	6:55	8:55	10:55	13:40	16:05	17:55
岩出市役所	7:02	9:02	11:02	13:47	16:12	18:02
宮	7:04	9:04	11:04	13:49	16:14	18:04
岩出駅	7:08	9:08	11:08	13:53	16:18	18:08
岩出	7:09	9:09	11:09	13:54	16:19	18:09
那賀総合庁舎前	7:10	9:10	11:10	13:55	16:20	18:10
岡田北	7:12	9:12	11:12	13:57	16:22	18:12
西井阪	7:14	9:14	11:14	13:59	16:24	18:14
下井阪	7:15	9:15	11:15	14:00	16:25	18:15
下井阪駅東	7:17	9:17	11:17	14:02	16:27	18:17
国分寺東	7:18	9:18	11:18	14:03	16:28	18:18
中三谷	7:20	9:20	11:20	14:05	16:30	18:20
東三谷	7:21	9:21	11:21	14:06	16:31	18:21
めっけもん広場前	7:22	9:22	11:22	14:07	16:32	18:22
古和田	7:23	9:23	11:23	14:08	16:33	18:23
紀の川市役所前	7:25	9:25	11:25	14:10	16:35	18:25
打田駅西	7:26	9:26	11:26	14:11	16:36	18:26
公立那賀病院	7:36	9:36	11:36	14:21	16:46	18:36
東田中神社西	7:38	9:38	11:38	14:23	16:48	18:38
西行法師像前	7:40	9:40	11:40	14:25	16:50	18:40
百合山	7:42	9:42	11:42	14:27	16:52	18:42
百合	7:43	9:43	11:43	14:28	16:53	18:43
段新田	7:45	9:45	11:45	14:30	16:55	18:45
紀の川市桃山支所	7:48	9:48	11:48	14:33	16:58	18:48
市場	7:49	9:49	11:49	14:34	16:59	18:49
段	7:50	9:50	11:50	14:35	17:00	18:50
オークワ桃山店前	7:51	9:51	11:51	14:36	17:01	18:51
高嶋	7:53	9:53	11:53	14:38	17:03	18:53
桃山会館前	7:54	9:54	11:54	14:39	17:04	18:54
調月小学校前	7:55	9:55	11:55	14:40	17:05	18:55
調月南部	7:56	9:56	11:56	14:41	17:06	18:56
貴志川大橋東詰	7:58	9:58	11:58	14:43	17:08	18:58
あおば幼稚園前	7:59	9:59	11:59	14:44	17:09	18:59
高尾	8:01	10:01	12:01	14:46	17:11	19:01
井ノ口大滝	8:02	10:02	12:02	14:47	17:12	19:02
井ノ口	8:04	10:04	12:04	14:49	17:14	19:04
貴志駅下	8:05	10:05	12:05	14:50	17:15	19:05
紀の川市貴志川支所	8:15	10:15	12:15	15:00	17:25	19:15

西(左回り)コース

停留所名	午前		午後			
紀の川市貴志川支所	6:20	8:20	10:25	12:30	15:00	17:00
貴志駅下	6:22	8:22	10:27	12:32	15:02	17:02
井ノ口	6:23	8:23	10:28	12:33	15:03	17:03
井ノ口大滝	6:25	8:25	10:30	12:35	15:05	17:05
高尾	6:26	8:26	10:31	12:36	15:06	17:06
あおば幼稚園前	6:28	8:28	10:33	12:38	15:08	17:08
貴志川大橋東詰	6:29	8:29	10:34	12:39	15:09	17:09
調月南部	6:31	8:31	10:36	12:41	15:11	17:11
調月小学校前	6:32	8:32	10:37	12:42	15:12	17:12
桃山会館前	6:33	8:33	10:38	12:43	15:13	17:13
高嶋	6:34	8:34	10:39	12:44	15:14	17:14
オークワ桃山店前	6:36	8:36	10:41	12:46	15:16	17:16
段	6:37	8:37	10:42	12:47	15:17	17:17
市場	6:38	8:38	10:43	12:48	15:18	17:18
紀の川市桃山支所	6:43	8:43	10:48	12:53	15:23	17:23
段新田	6:45	8:45	10:50	12:55	15:25	17:25
百合	6:46	8:46	10:51	12:56	15:26	17:26
百合山	6:47	8:47	10:52	12:57	15:27	17:27
西行法師像前	6:49	8:49	10:54	12:59	15:29	17:29
東田中神社西	6:50	8:50	10:55	13:00	15:30	17:30
公立那賀病院	6:55	8:55	11:00	13:05	15:35	17:35
打田駅西	6:57	8:57	11:02	13:07	15:37	17:37
紀の川市役所前	6:58	8:58	11:03	13:08	15:38	17:38
古和田	7:00	9:00	11:05	13:10	15:40	17:40
めっけもん広場前	7:01	9:01	11:06	13:11	15:41	17:41
東三谷	7:02	9:02	11:07	13:12	15:42	17:42
中三谷	7:03	9:03	11:08	13:13	15:43	17:43
国分寺東	7:05	9:05	11:10	13:15	15:45	17:45
下井阪駅東	7:06	9:06	11:11	13:16	15:46	17:46
下井阪	7:08	9:08	11:13	13:18	15:48	17:48
西井阪	7:09	9:09	11:14	13:19	15:49	17:49
岡田北	7:11	9:11	11:16	13:21	15:51	17:51
那賀総合庁舎前	7:13	9:13	11:18	13:23	15:53	17:53
岩出	7:14	9:14	11:19	13:24	15:54	17:54
岩出駅	7:18	9:18	11:23	13:28	15:58	17:58
宮	7:19	9:19	11:24	13:29	15:59	17:59
岩出市役所	7:22	9:22	11:27	13:32	16:02	18:02
船戸跨線橋北詰	7:28	9:28	11:33	13:38	16:08	18:08
船戸山	7:29	9:29	11:34	13:39	16:09	18:09
スポレクセンター前	7:34	9:34	11:39	13:44	16:14	18:14
丸栖北	7:36	9:36	11:41	13:46	16:16	18:16
丸栖コミュニティセンター	7:38	9:38	11:43	13:48	16:18	18:18
北山	7:39	9:39	11:44	13:49	16:19	18:19
尼寺	7:41	9:41	11:46	13:51	16:21	18:21
岸宮	7:43	9:43	11:48	13:53	16:23	18:23
西山丹生脇	7:44	9:44	11:49	13:54	16:24	18:24
西山口	7:46	9:46	11:51	13:56	16:26	18:26
長山団地	7:48	9:48	11:53	13:58	16:28	18:28
西貴志コミュニティセンター	7:51	9:51	11:56	14:01	16:31	18:31
貴志川高校前	7:52	9:52	11:57	14:02	16:32	18:32
神戸	7:54	9:54	11:59	14:04	16:34	18:34
紀の川市貴志川支所	8:05	10:05	12:10	14:15	16:45	18:45

・紀の川市貴志川支所で同じコースへの継続乗車ができます。(追加運賃不要)
 ・紀の川市、岩出市に点在する駅、市役所、スーパー、病院、各施設を小型バスで巡回します。

議案第 2 号

令和 4 年度会計歳入歳出予算の減額補正（案）について

- 令和 4 年度紀の川市地域公共交通活性化再生協議会会計歳入歳出予算について、
下記のとおり歳入歳出予算を減額することについて承認を求めます

減額理由：予算計上されている市民アンケート調査に関する調査票の発送費用に
ついて、市の予算から支出したいため。

■歳入の部

(単位：千円)

款	項	目	補正前 予算額	補正額	補正後 予算額	説明
負担金	負担金	負担金	0	0	0	
補助金	補助金	補助金	3,091	▲ 222	2,869	地域公共交通計画策定に係る調査事業に対する 紀の川市補助金
繰越金	繰越金	繰越金	1	0	1	前年度繰越金
諸収入	諸収入	雑入	0	0	0	貯金利息
合 計			3,092	▲ 222	2,870	

■歳出の部

(単位：千円)

款	項	目	補正前 予算額	補正額	補正後 予算額	説明
運営費	会議費	会議費	0	0	0	
	事務費	事務費	451	▲ 222	229	市民アンケート調査に関する事務費用
事業費	事業費	事業費	2,640	0	2,640	地域公共交通計画策定支援委託料
予備費	予備費	予備費	1	0	1	
			3,092	▲ 222	2,870	