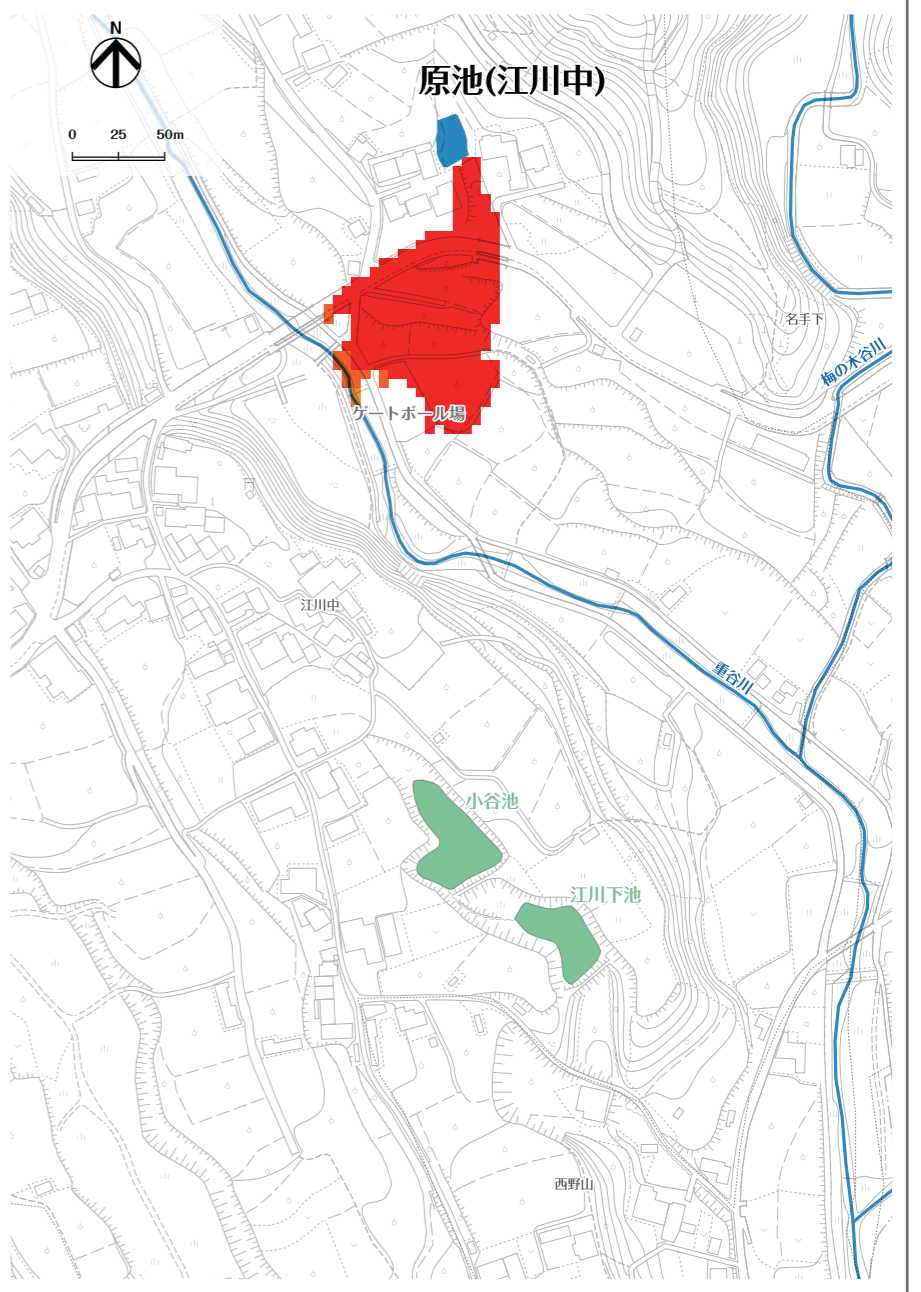


【原池(江川中) 諸元】
 総貯水量 100 m³
 [25mプール約 0.2 杯分]
 (*プールは600tで換算)
 堤高 1.8 m

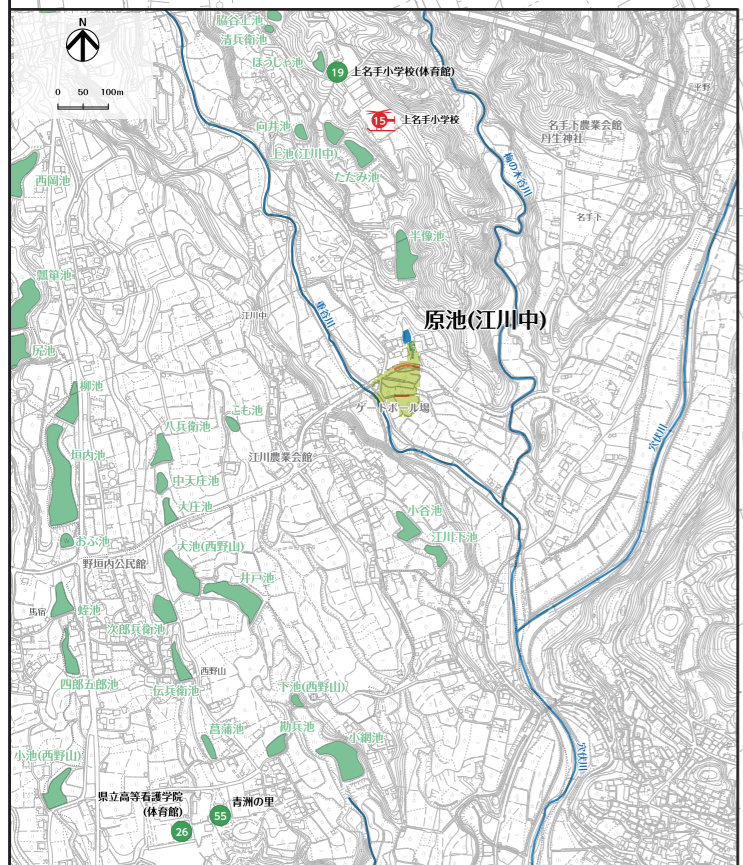
紀の川市 KINOKAWA CITY
原池(江川中)ハザードマップ

はん濫水の到達時間

はん濫シミュレーション結果における、はん濫水の到達時間を表現しました。特に、避難が必要な地区にお住まいの方は、ため池が決壊する前に早めの避難を行う必要があります。



- 【はん濫水の到達時間】
- 0~3分
 - 3~5分
 - 5~10分
 - 10~15分
 - 15~20分
 - 20~25分
 - 25~30分
 - 30~35分
 - 35~40分
 - 40~45分
 - 45~50分
 - 50~55分
 - 55~60分



凡例

- ① 避難場所
- ヘリコプター発着予定地
- 字界

避難時の安全性

- 避難不可能
- 避難困難

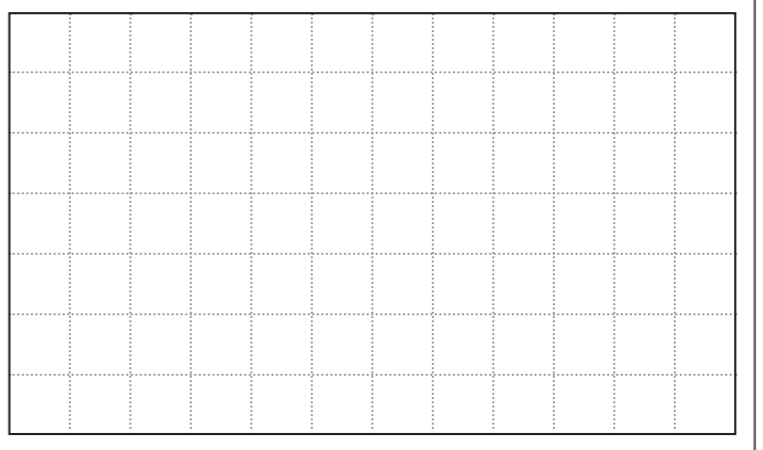
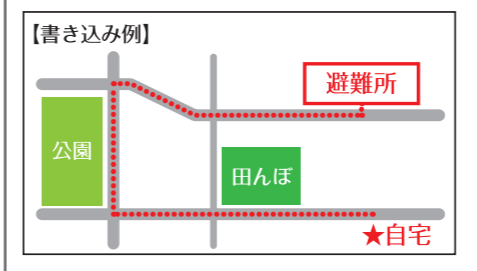
浸水深

- 2階の軒下までつかる程度 5.0m▼
- 1階の軒下までつかる程度 2.0m▼
- 大人の腰までつかる程度 1.0m▼
- 大人の膝までつかる程度 0.5m▼

- 5.0m以上
- 2.0m~5.0m未満
- 1.0m~2.0m未満
- 0.5m~1.0m未満
- 0.5m未満
- 対象河川範囲

わが家の避難経路

防災マップを持って、家族みんなで避難所まで歩いてみましょう。
 実際に歩いてみて、安全で避難しやすい経路を探し、あなたの経路図を右の地図に書き込んでみましょう。



この地図の作成に当たっては、国土地理院長の承認を得て、同院発行の基盤地図情報を使用した。(承認番号 令2情使、第961号)