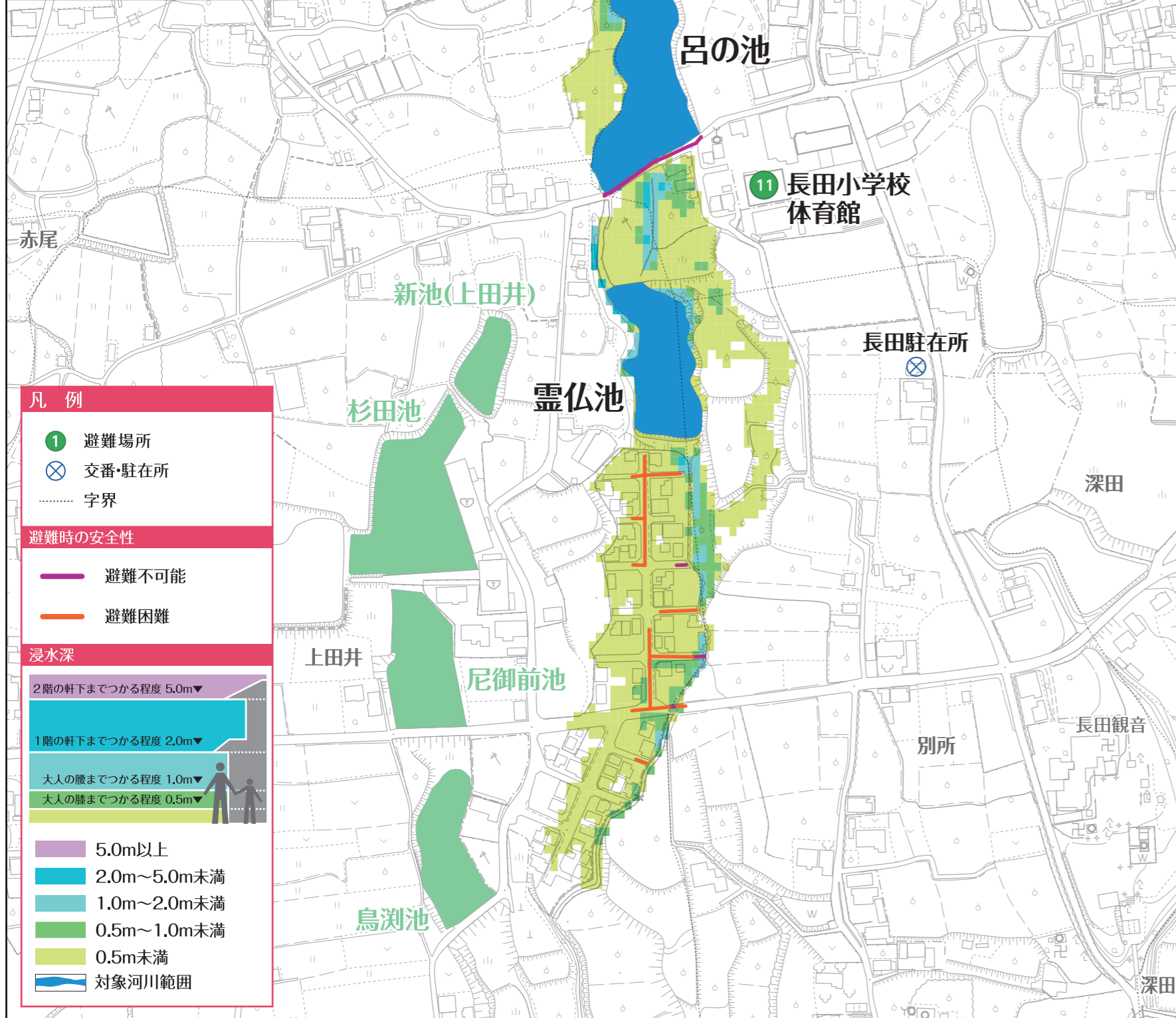


【米尺池 諸元】
総貯水量 3,200m ³ [25mプール 約5杯分] (※プールは600tで換算)
堤高 3.4m
【呂の池 諸元】
総貯水量 5,730m ³ [25mプール 約10杯分] (※プールは600tで換算)
堤高 4.2m
【霊仏池 諸元】
総貯水量 5,120m ³ [25mプール 約9杯分] (※プールは600tで換算)
堤高 3.2m



凡例

- ① 避難場所
- ⊗ 交番・駐在所
- 字界

避難時の安全性

- 避難不可能
- 避難困難

浸水深

- 2階の軒下までつかる程度 5.0m▼
- 1階の軒下までつかる程度 2.0m▼
- 大人の腰までつかる程度 1.0m▼
- 大人の膝までつかる程度 0.5m▼

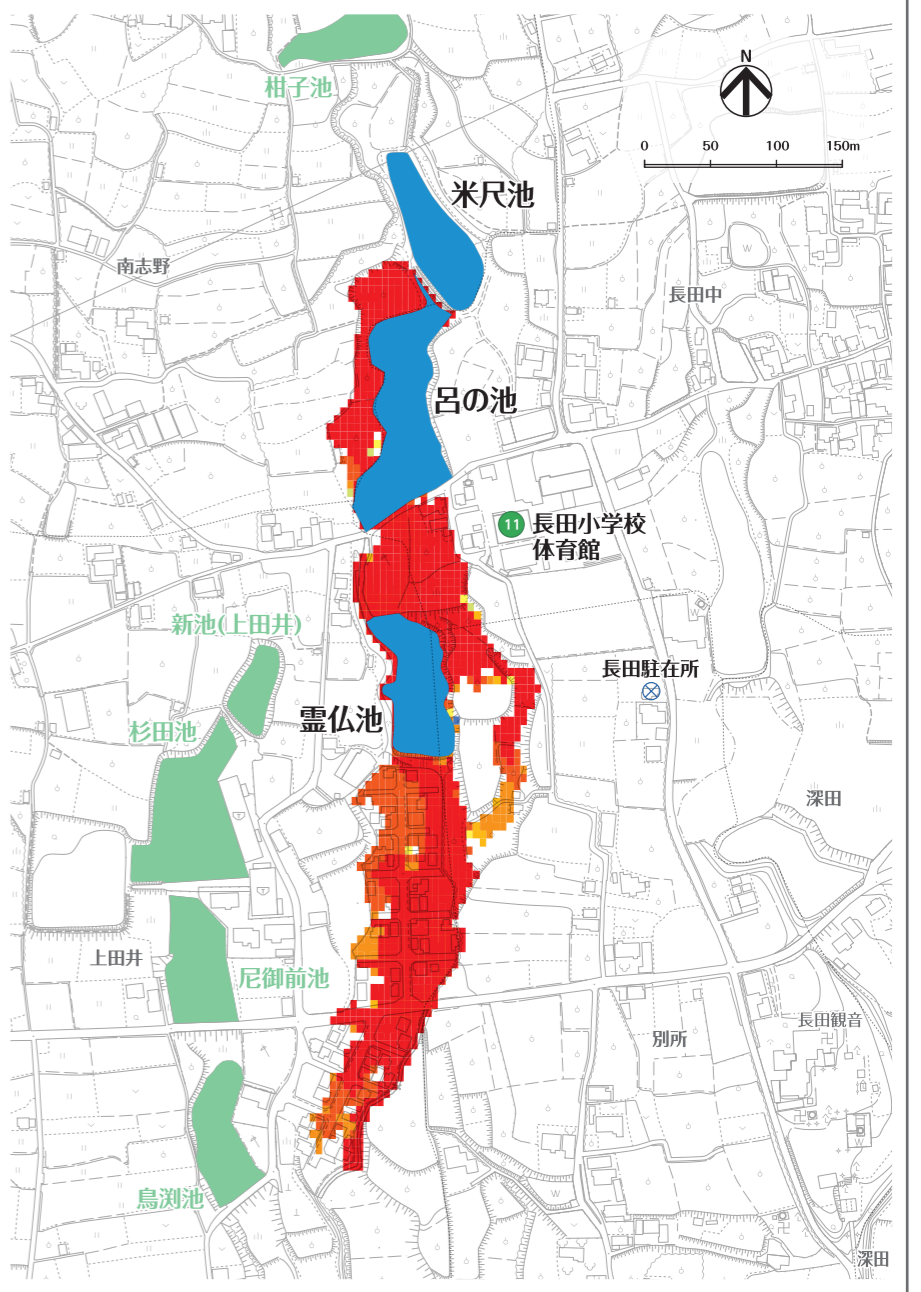
- 5.0m以上
- 2.0m～5.0m未満
- 1.0m～2.0m未満
- 0.5m～1.0m未満
- 0.5m未満
- 対象河川範囲



米尺池、呂の池、霊仏池ハザードマップ

はん濫水の到達時間

はん濫シミュレーション結果における、はん濫水の到達時間を表現しました。特に、避難が必要な地区にお住まいの方は、ため池が決壊する前に早めの避難を行う必要があります。

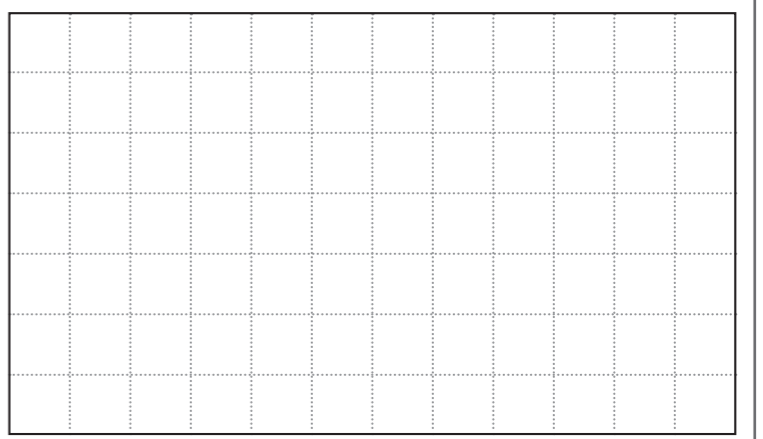
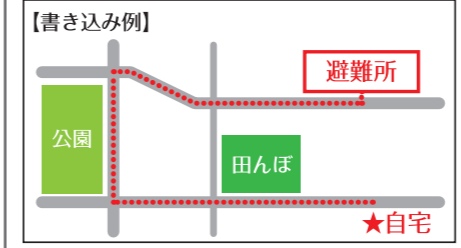


【はん濫水の到達時間】

- 0～3分
- 3～5分
- 5～10分
- 10～15分
- 15～20分
- 20～25分
- 25～30分
- 30～35分
- 35～40分
- 40～45分
- 45～50分
- 50～55分
- 55～60分

わが家の避難経路

防災マップを持って、家族みんなで避難所まで歩いてみましょう。
実際に歩いてみて、安全で避難しやすい経路を探し、あなたの経路図を右の地図に書き込んでみましょう。



この地図の作成に当たっては、国土地理院長の承認を得て、同院発行の基礎地図情報を使用した。(承認番号 平29情使、第907号)