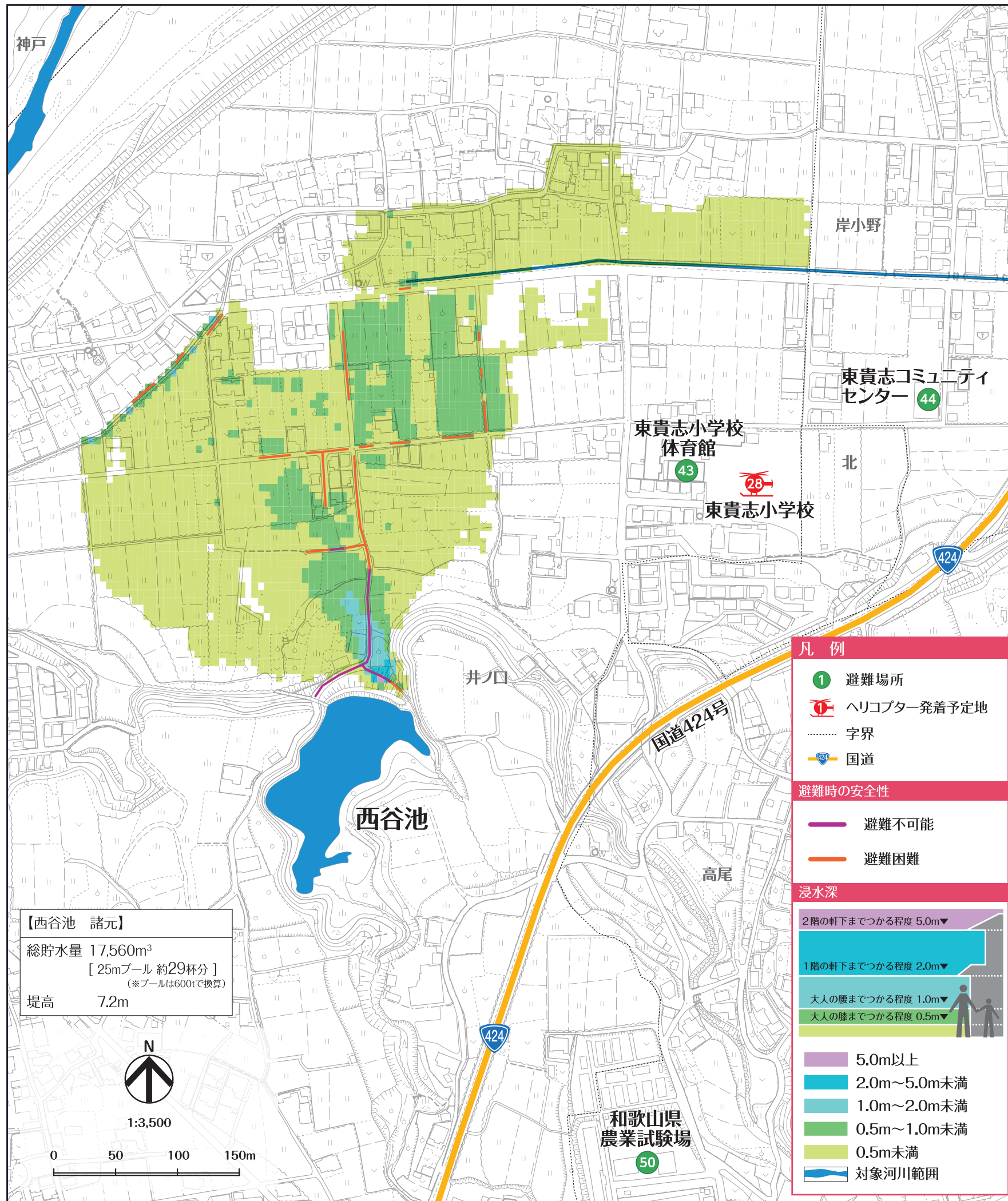


# 西谷池ハザードマップ



【西谷池 諸元】  
 総貯水量 17,560m<sup>3</sup>  
 [25mプール 約29杯分]  
 (\*プールは600ℓで換算)  
 堤高 7.2m



1:3,500  
 0 50 100 150m

**凡例**

- ① 避難場所
- ヘリコプター発着予定地
- 字界
- 国道

**避難時の安全性**

- 避難不可能
- 避難困難

**浸水深**

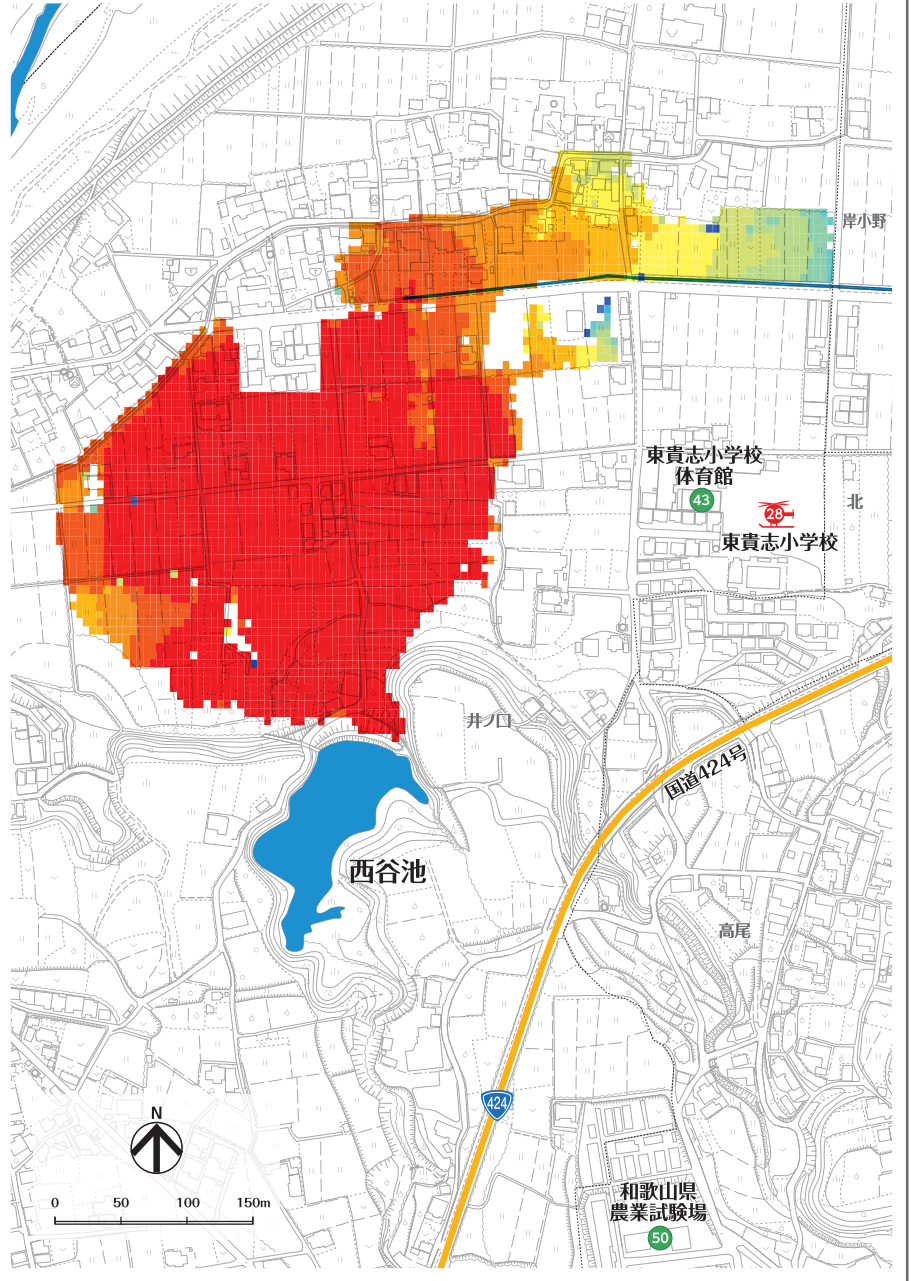
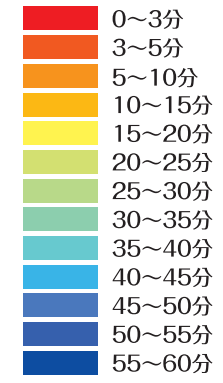
- 2階の軒下までつかる程度 5.0m▼
- 1階の軒下までつかる程度 2.0m▼
- 大人の腰までつかる程度 1.0m▼
- 大人の膝までつかる程度 0.5m▼

- 5.0m以上
- 2.0m~5.0m未満
- 1.0m~2.0m未満
- 0.5m~1.0m未満
- 0.5m未満
- 対象河川範囲

## はん濫水の到達時間

はん濫シミュレーション結果における、はん濫水の到達時間を表現しました。特に、避難が必要な地区にお住まいの方は、ため池が決壊する前に早めの避難を行う必要があります。

### 【はん濫水の到達時間】



## わが家の避難経路

防災マップを持って、家族みんなで避難所まで歩いてみましょう。  
 実際に歩いてみて、安全で避難しやすい経路を探し、あなたの経路図を右の地図に書き込んでみましょう。

