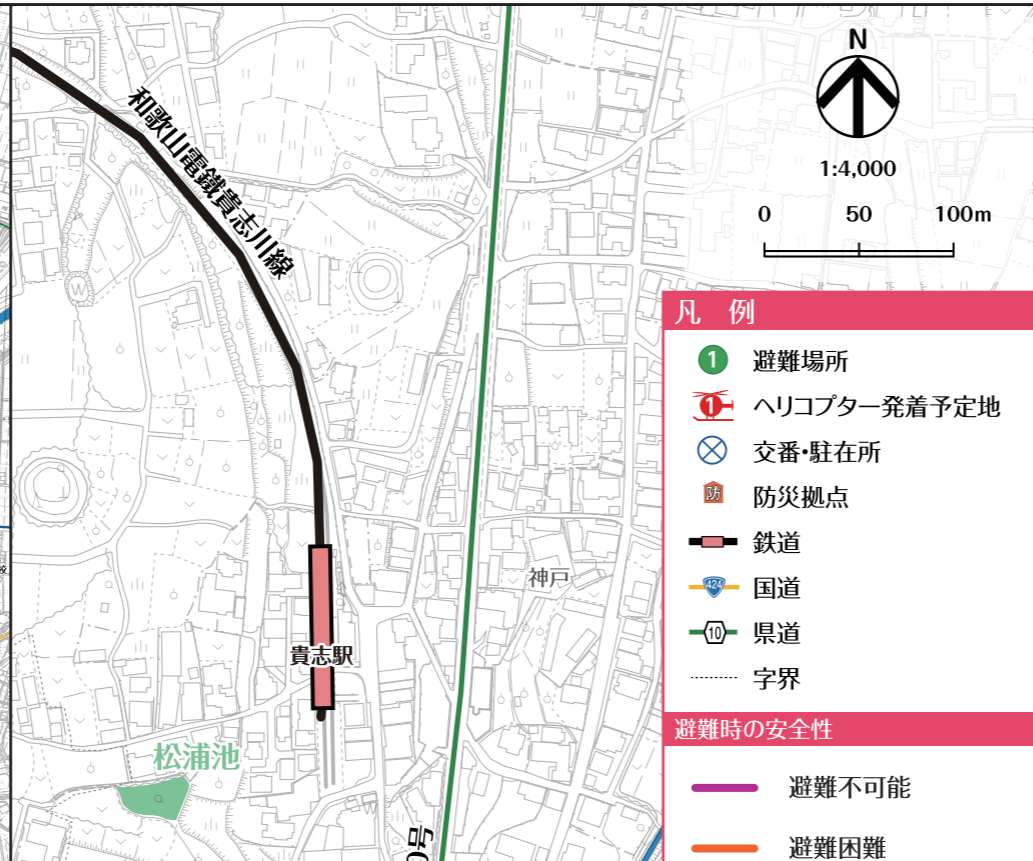
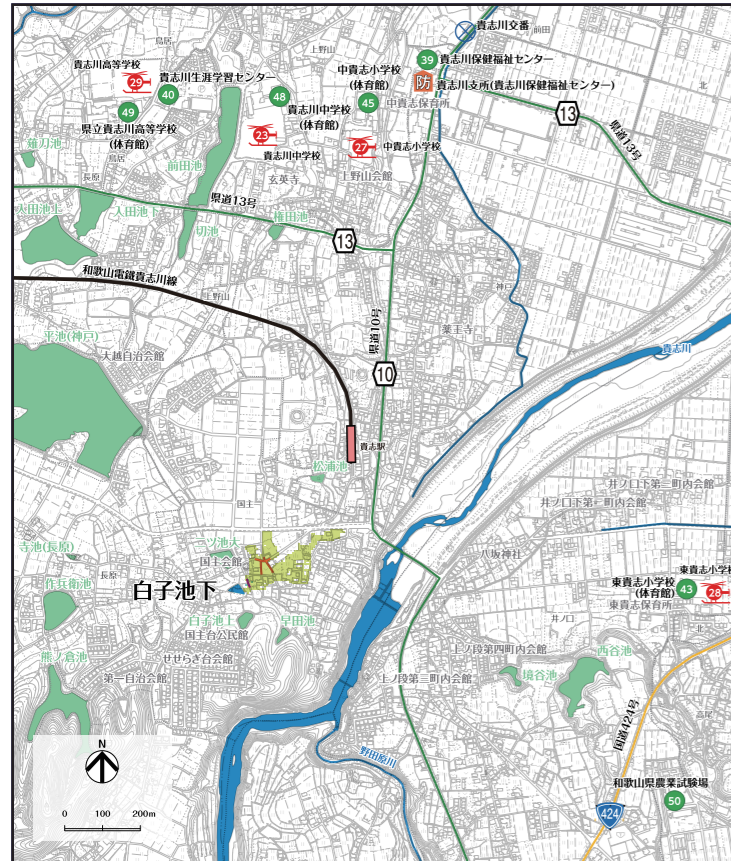


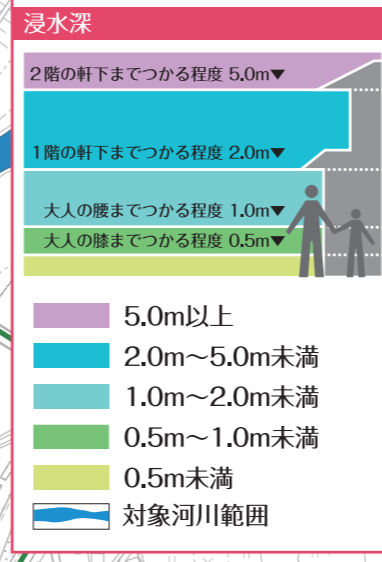


白子池下ハザードマップ



- 凡例**
- ① 避難場所
 - ヘリコプター発着予定地
 - 交番・駐在所
 - 防災拠点
 - 鉄道
 - 国道
 - 県道
 - 字界

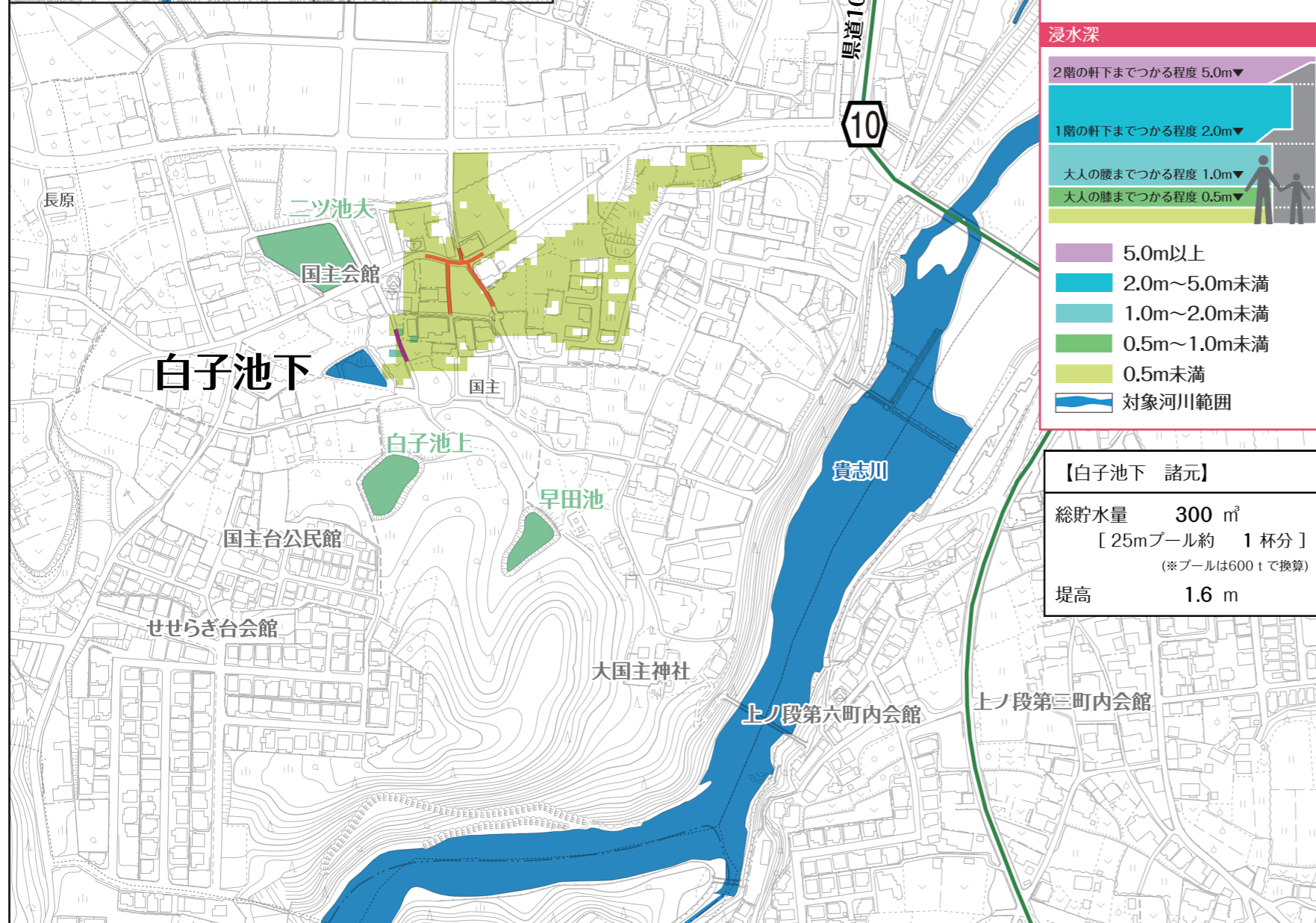
- 避難時の安全性**
- 避難不可能
 - 避難困難



【白子池下 諸元】

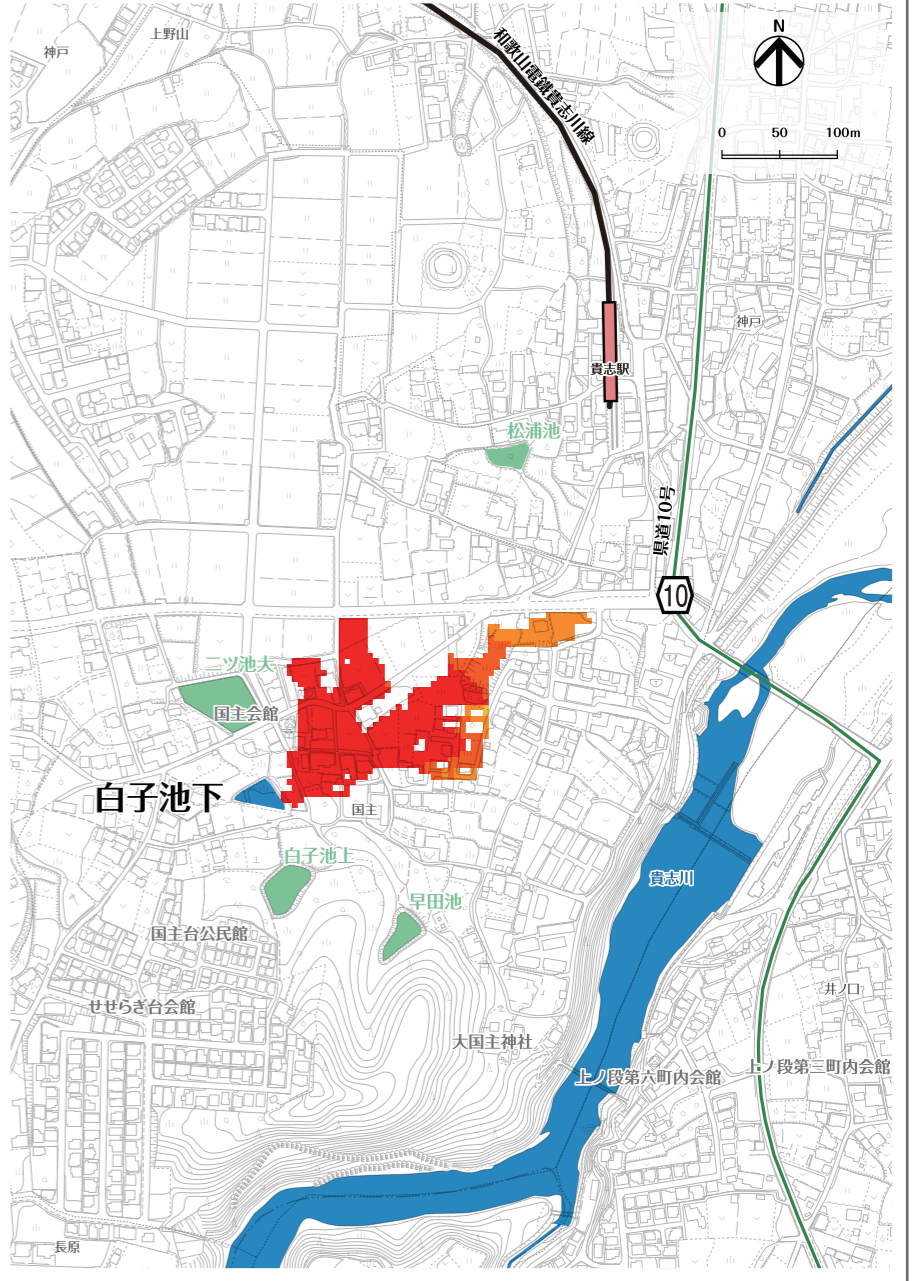
総貯水量 300 m³
 [25mプール約 1杯分]
 (*プールは600tで換算)

堤高 1.6 m



はん濫水の到達時間

はん濫シミュレーション結果における、はん濫水の到達時間を表現しました。特に、避難が必要な地区にお住まいの方は、ため池が決壊する前に早めの避難を行う必要があります。



わが家の避難経路

防災マップを持って、家族みんなで避難所まで歩いてみましょう。
 実際に歩いてみて、安全で避難しやすい経路を探し、あなたの経路図を右の地図に書き込んでみましょう。

