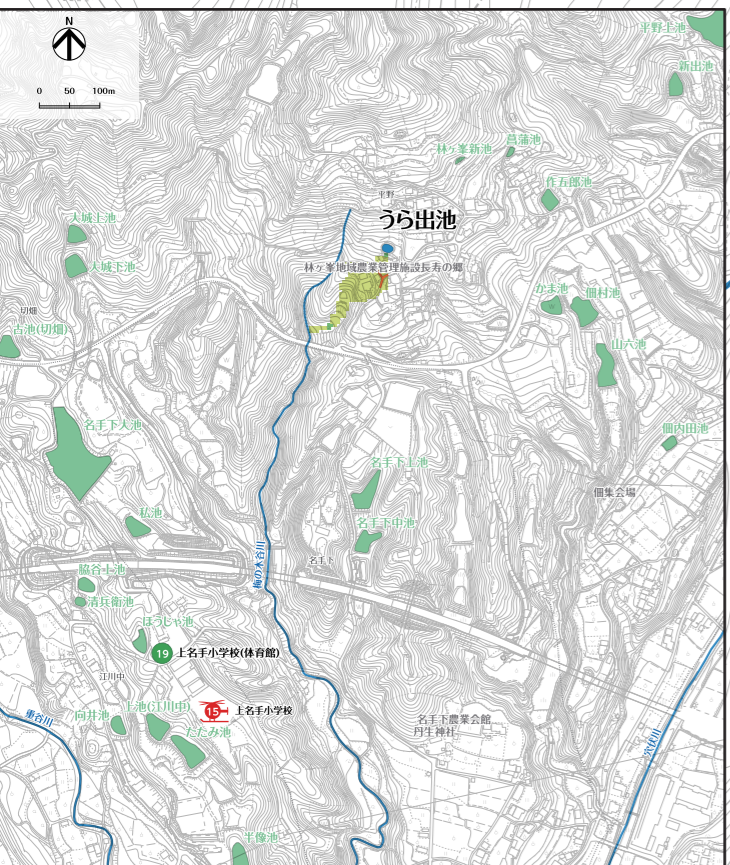


【うら出池 諸元】

総貯水量 100 m³
 [25mプール約 0.2 杯分]
(※プールは600tで換算)

堤高 2.4 m

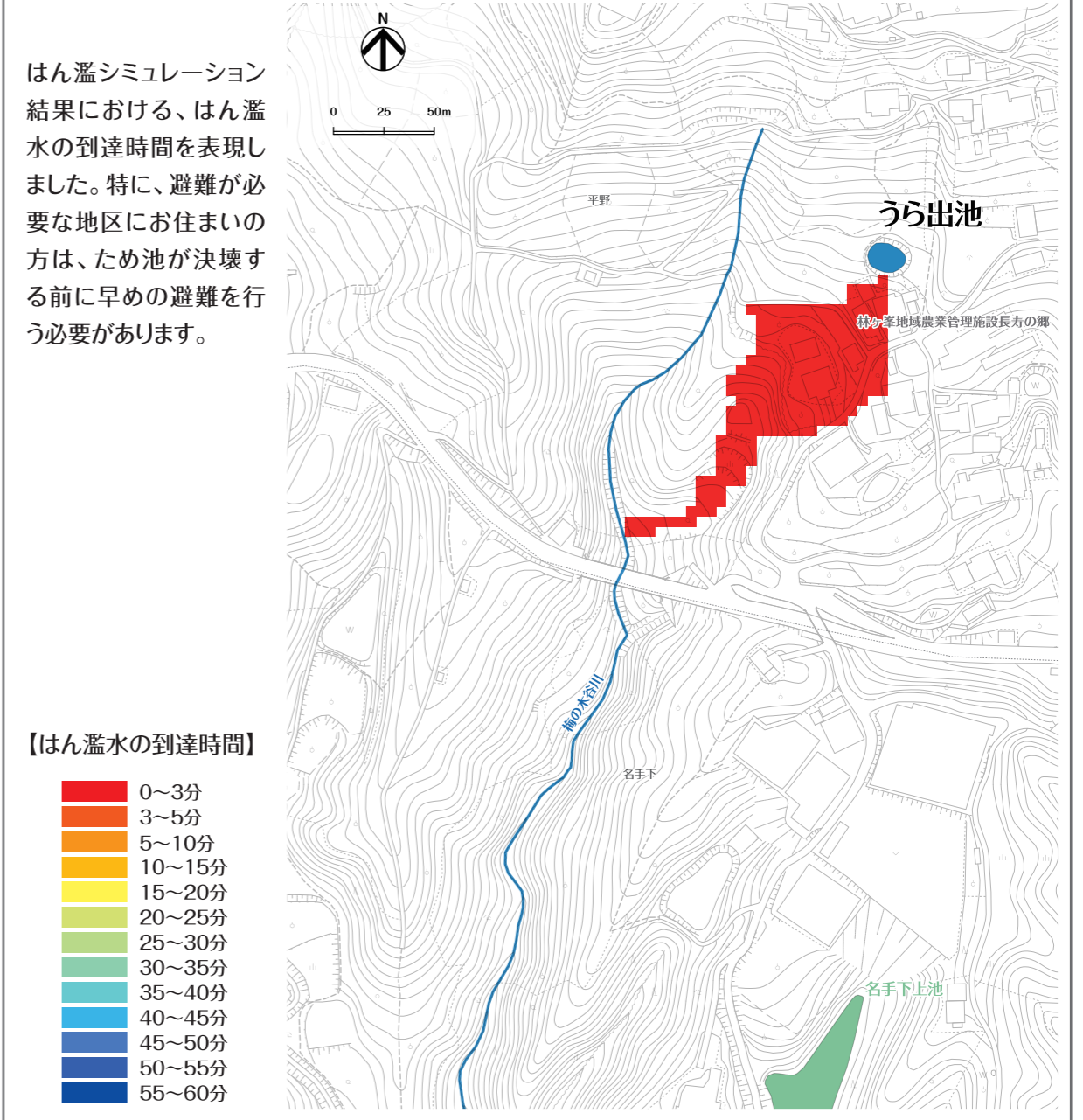
- 凡例**
- ① 避難場所
 - ヘリコプター発着予定地
 - 字界
- 避難時の安全性**
- 避難不可能
 - 避難困難
- 浸水深**
- 2階の軒下までつかる程度 5.0m▼
 - 1階の軒下までつかる程度 2.0m▼
 - 大人の腰までつかる程度 1.0m▼
 - 大人の膝までつかる程度 0.5m▼
- 5.0m以上
 - 2.0m～5.0m未満
 - 1.0m～2.0m未満
 - 0.5m～1.0m未満
 - 0.5m未満
 - 対象河川範囲



紀の川市 KINOKAWA CITY

うら出池ハザードマップ

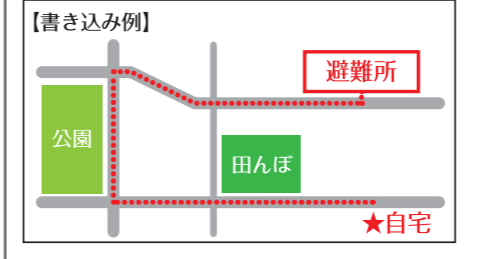
はん濫水の到達時間



わが家の避難経路

防災マップを持って、家族みんなで避難所まで歩いてみましょう。

実際に歩いてみて、安全で避難しやすい経路を探し、あなたの経路図を右の地図に書き込んでみましょう。



この地図の作成に当たっては、国土地理院長の承認を得て、同院発行の基盤地図情報を使用した。(承認番号 令2情使、第961号)